






**Obwieszczenie**  
**Wójta Gminy Raków**  
**z dnia 15 kwietnia 2014 r.**

**w sprawie informacji o numerach i granicach obwodów głosowania, wyznaczonych siedzibach obwodowych komisji wyborczych, lokalach obwodowych komisji wyborczych dostosowanych do potrzeb wyborców niepełnosprawnych, o możliwości głosowania korespondencyjnego przez wyborców niepełnosprawnych oraz wskazanie, która z obwodowych komisji wyborczych jest wyznaczona przez wójta dla przeprowadzenia głosowania korespondencyjnego.**

Na podstawie art. 16 § 1 i art. 61a § 1 ustawy z dnia 5 stycznia 2011 r. – Kodeks wyborczy (Dz. U. Nr 21, poz. 112 ze zm.) oraz uchwały nr XXII /137/2013 Rady Gminy Raków z dnia 29 stycznia 2013 r. w sprawie podziału gminy Raków na stałe obwody głosowania, ustalenia ich numerów, granic oraz siedzib obwodowych komisji wyborczych, zmienionej uchwałą nr XXXV/226/2014 Rady Gminy Raków z dnia 28 marca 2014 r. w sprawie zmiany siedziby Obwodowej Komisji Wyborczej nr 9 w Rakowie oraz zarządzenia nr 22/2014 Wójta Gminy Raków z dnia 7 kwietnia 2014 r. w sprawie wyznaczenia siedziby obwodowej komisji wyborczej dla celów głosowania korespondencyjnego podaje się do wiadomości wyborców informację o numerach i granicach obwodów głosowania, wyznaczonych siedzibach obwodowych komisji wyborczych, lokalach obwodowych komisji wyborczych dostosowanych do potrzeb wyborców niepełnosprawnych, o możliwości głosowania korespondencyjnego przez wyborców niepełnosprawnych oraz wskazanie, która z obwodowych komisji wyborczych jest wyznaczona przez wójta dla przeprowadzenia głosowania korespondencyjnego w wyborach do Parlamentu Europejskiego, zarządzonych na dzień 25 maja 2014 r.

<b>Numer obvodu głosowania</b>	<b>Granice obvodu głosowania</b>	<b>Siedziba obwodowej komisji wyborczej</b>
1 	Sołectwa: Bardo, Wola Wąkopna	Szkoła Podstawowa Bardo 86a, 26-035 Raków
2 	Sołectwa: Celiny, Głuchów, Głuchów Lasy, Korzenno, Papiernia, Smyków	Świetlica Wiejska, Celiny 27a, 26-035 Raków
3	Sołectwa: Ociesęki, Wólka Pokłonna	Szkoła Podstawowa Ociesęki 63, 26-035 Raków

4  	Sołectwa: Jamno, Dębno, Drogowle, Mędrów, Pągowiec, Raków ulice: Sienińskiego, Kościelna, Młyńska, Górki (1-6), Targowa, Nowy Rynek, Kolejowa, Osiedle 70 - Lecia Niepodległości, Stodolna	Zespół Szkolno-Przedszkolny ul. Sienińskiego 20, 26-035 Raków
5	Sołectwa: Szumsko, Radostów, Szumsko Kolonia, Rakówka, Pułaczów	Szkoła Podstawowa Szumsko 42b, 26-035 Raków
6	Sołectwa: Nowa Huta, Koziel	Świetlica Wiejska, Nowa Huta 68, 26-035 Raków
7	Sołectwo: Chańcza	Remiza OSP, Chańcza 59a, 26-035 Raków
8	Sołectwo: Życiny	Świetlica Wiejska, Życiny 91, 26-035 Raków
9 	Sołectwo: Raków, ulice: Antoniowska, Bardzka, Górki nr (7-23), Kościuszki, Leśna, Listopadowa, Łagowska, Ogrodowa, Plac Wolności, Bużniczna, Podole, Klasztorna, 400 Lecia Rakowa, Chicińskiego	Zespół Szkolno- Przedszkolny ul. Sienińskiego 20, 26-035 Raków
10	Sołectwa: Lipiny, Rembów, Zalesie,	Dom Wiejski, Szumsko 37, 26-035 Raków



– obwód dostosowany do potrzeb wyborców niepełnosprawnych.



- obwód wyznaczony dla celów głosowania korespondencyjnego.

**Lokale wyborcze będą otwarte w dniu głosowania 25 maja 2014 r. (niedziela) w godzinach od 7.00 do 21.00.**

Przed przystąpieniem do głosowania wyborca będzie obowiązany okazać obwodowej komisji wyborczej dowód osobisty lub każdy inny dokument z fotografią umożliwiający stwierdzenie tożsamości. Dokumentem tym nie może być „książeczkowy” dowód osobisty.

Wójt Gminy Raków

(-) Alina Siwonia