


Nazwa i adres Zamawiającego:		
	<b>Gmina Raków</b> 26-035 Raków ul. Ogrodowa 1	Tel.: 41 353 50 18 fax: +48 41 353 50 18 e-mail: <a href="mailto:urząd@rakow.pl">urząd@rakow.pl</a> <a href="http://www.rakow.pl">www.rakow.pl</a>

## Załącznik do zgłoszenia

### Nazwa inwestycji:

Przebudowa drogi dojazdowej do gruntów rolnych dz. nr 170 Zalesie

### Inwestor:

Gmina Raków, 26-035 Raków, ul. Ogrodowa 1

### Adres obiektu:

Działka ewidencyjna o nr: 170 obręb Zalesie, gmina Raków.

### Opracował:

Ajko Artur Kręcisz, 28-200 Staszów, ul Gen. Władysława Sikorskiego 6

### Branża:

Drogowa

Zespół projektowy:				
FUNKCJA	IMIĘ I NAZWISKO	UPRAWNIENIA	DATA	PODPIS
Projektant	<b>mgr inż. Artur Kręcisz</b>	<b>SWK/0087/PWBD/15</b> <i>Upewnienia do projektowania i kierowania robotami budowlanymi bez ograniczeń w specjalności inżynieryjno-drogowej</i>	<b>08.2020</b>	

Staszów, sierpień 2020

- 1 -

## ZAWARTOŚĆ PROJEKTU:

### Część opisowa:

#### Załączniki

1. Dane ogólne. ....	5
2. Przedmiot i zakres inwestycji. ....	5
3. Opis stanu istniejącego. ....	5
4. Opis zaprojektowanego zagospodarowania terenu. ....	6
5. Opis rozwiązań techniczno-budowlanych ....	7
6. Uwagi końcowe. ....	8

### Część rysunkowa:

1. Lokalizacja, rys. nr 1.
2. Mapa ewidencyjna, rys. nr 2.
3. Przekroje normalne, rys. nr 3.

## Załączniki



ŚWIĘTOKRZYSKA  
OKRĘGOWA  
IZBA  
INŻYNIERÓW  
BUDOWNICTWA

Kielce, dnia 29 czerwca 2015r.

**Okręgowa Komisja Kwalifikacyjna**  
sygn. akt SK-0054-0041(2)/15

### DECYZJA

Na podstawie art. 24 ust. 1 pkt 2 ustawy z dnia 15 grudnia 2000r. o samorządach zawodowych architektów oraz inżynierów budownictwa (*Dz.U. z 2014r. poz. 1946 z późn. zm.*) i art. 12 ust. 2 i ust. 3, ust. 4c pkt 3, art. 14 ust. 1 pkt 3b ustawy z dnia 7 lipca 1994r. Prawo budowlane (*Dz.U. z 2013r. poz. 1409 z późn. zm.*) oraz § 10 i § 13 ust. 4 rozporządzenia Ministra Infrastruktury i Rozwoju z dnia 11 września 2014r. w sprawie samodzielnych funkcji technicznych w budownictwie (*Dz. U. z 2014r. poz. 1278*), po ustaleniu, że zostały spełnione warunki w zakresie przygotowania zawodowego oraz po złożeniu egzaminu na uprawnienia budowlane z wynikiem pozytywnym

**Pan Artur Mirosław Kręcisz**  
magister inżynier budownictwa  
ur. dnia 19 lipca 1974 roku w Staszowie  
**otrzymuje**  
**UPRAWNIENIA BUDOWLANE**  
**nr ewidencyjny SWK/0087/PWBD/15**  
**do projektowania i kierowania robotami budowlanymi**  
**w specjalności inżynierskiej drogowej**  
**bez ograniczeń.**

### UZASADNIENIE


W związku z uwzględnieniem w całości żądania strony, na podstawie art. 107 § 4 K.p.a. odstępuje się od uzasadnienia decyzji. Zakres nadanych uprawnień budowlanych wskazano na odwrocie decyzji.

### Pouczenie

Od niniejszej decyzji służy odwołanie do Krajowej Komisji Kwalifikacyjnej Polskiej Izby Inżynierów Budownictwa w Warszawie, za pośrednictwem Okręgowej Komisji Kwalifikacyjnej Świętokrzyskiej Izby Inżynierów Budownictwa w Kielcach w terminie 14 dni od daty jej doręczenia.

### Skład orzekający Okręgowej Komisji Kwalifikacyjnej

  
mgr inż. Andrzej Pieniążek  
Przewodniczący składu orzekającego


  
dr inż. Stefan Szałkowski  
Członek składu orzekającego

  
mgr inż. Elżbieta Chociaj  
Członek składu orzekającego

Otrzymują:

1. Pan Artur Mirosław Kręcisz  
ul. H. Sawickiej 11  
28-200 Staszów
2. Okręgowa Rada ŚOIIB
3. Główny Inspektor Nadzoru Budowlanego
4. a/a





ŚWIĘTOKRZYSKA  
OKRĘGOWA  
IZBA  
INŻYNIERÓW  
BUDOWNICTWA

Kielce, dn. 21 sierpień 2019

## Zaświadczenie

*Pan(i) **Kręcisz Artur Mirosław***

*miejsce zamieszkania :*

***ul.Gen. W. Sikorskiego 6***

***28-200 Staszów***

*jest członkiem Świętokrzyskiej Okręgowej Izby Inżynierów Budownictwa*

*o numerze ewidencyjnym : **SWK/BD/0130/15***

*i posiada wymagane ubezpieczenie od odpowiedzialności cywilnej.*

*Niniejsze zaświadczenie jest ważne od dnia **01-09-2019** do **31-08-2020***

Z up. Przewodniczącego ŚOIIB

*mgr inż. **Wiesława Sobańska***  
DYREKTOR BIURA

Świętokrzyska Okręgowa Izba Inżynierów Budownictwa  
25-304 Kielce, ul. Leonarda 18: tel. 41 344 94 13, tel. kom. 694 912 692, fax 41 344 63 82  
www.swk.piib.org.pl, e-mail: swk@piib.org.pl  
Bank Pekao S.A. I O/Kielce, nr rach. 98 124013721111000012505214  
Godziny pracy biura: poniedziałek, wtorek, czwartek, piątek - od 10:00 do 16:00, środa - nieczynne  
Godziny pracy czytelní: wtorek - od 10:00 do 16:00

## 1. Dane ogólne

### 1.1. Inwestor

Gmina Raków, 26-035 Raków, ul Ogrodowa 1.

### 1.2. Adres inwestycji

Droga **wewnętrzna** gminna na działce ewidencyjnej nr 170 obręb Zalesie, Gmina Raków, powiat Kielce, województwo Świętokrzyskie.

### 1.3. Podstawa opracowania

- Umowa zawarta z Inwestorem
- Mapy ewidencyjne.
- Warunki techniczne.
- Wizja lokalna i pomiary w terenie.
- Aktualne normy, WTP, normatywy, prospekty, karty katalogowe, literatura techniczna, warunki techniczne wykonania i odbioru robót budowlano – montażowych.
- Uzgodnienia z Inwestorem.

## 2. Przedmiot i zakres inwestycji

Przedmiotem opracowania jest uproszczona dokumentacja projektowa dla zadania pn.: „Przebudowa drogi dojazdowej do gruntów rolnych dz nr 170 Zalesie” na terenie gminy Raków, powiat kielecki, województwo świętokrzyskie.

Celem opracowania jest przebudowa nawierzchni drogi.

Podstawowe parametry drogi wewnętrznej gminnej:

- długość odcinka drogi 0,260 km,
- szerokość jezdni 3,0 m,
- szerokość poboczy 2x-0,5m,

**Wszystkie prace budowlane mieszczą się w istniejącym pasie drogowym.**

## 3. Opis stanu istniejącego

Początek przebudowywanego odcinka km 0+000 przyjęto w miejscu zakończenia nawierzchni bitumicznej. Koniec w km 0+260. Droga biegnie w kierunku północno-zachodnim. Rozpatrywany odcinek drogi spełnia rolę drogi dojazdowej przeznaczonej

głównie dla ruchu lokalnych mieszkańców oraz jako dojazd do pól uprawnych. Istniejącą drogą odbywa się głównie ruch pojazdów gospodarczych, maszyn rolniczych, samochodów osobowych. Wzdłuż drogi występują głównie pola uprawne oraz zabudowania gospodarcze. Istniejące zabudowania nie kolidują z drogą. Przebudowany odcinek drogi posiada nawierzchnię tłuczniową o szerokości około 3,0m (z poboczami szerokości do 0,5m). Pod względem ukształtowania wysokościowego teren objęty granicami opracowania jest terenem pagórkowatym.

#### **4. Opis zaprojektowanego zagospodarowania terenu**

##### **4.1. Opis rozwiązań drogowych.**

Projektowany odcinek drogi przebiega po terenie objętym granicami opracowania, w istniejącym pasie drogowym. Na odcinku zaplanowano wykonanie nawierzchni z mieszanki mineralno-asfaltowej szerokości 3m i poboczy tłuczniowych szer. 0,5m zgodnie z rysunkiem nr 3. Niweleta i oś trasy dostosowane zostały do istniejącego ukształtowania sytuacyjno-wysokościowego terenu. Jezdnię drogi zaprojektowano o spadkach poprzecznych 2%.

##### **4.2. Pozostałe informacje.**

Działki znajdujące się w obszarze opracowania nie znajdują się w rejestrze zabytków. Teren opracowania nie podlega wpływom eksploatacji górniczej. Planowana inwestycja nie będzie miała wpływu na wierzchnią warstwę gruntu, nie przewiduje się również powstania odpadów zaliczonych do grupy odpadów szkodliwych. Przebudowa dróg nie spowoduje zmiany właściwości fizyczno-chemicznych wód podziemnych oraz zaburzeń w lokalnej cyrkulacji wód podziemnych. Dodatkowo można stwierdzić, że eksploatacja przebudowywanych dróg w wyniku wykonania nowej nawierzchni spowoduje złagodzenie występujących na istniejących zniszczonych drogach uciążliwości środowiskowych. Teren inwestycji znajduje się na obszarze Cisowsko-Orłowiński Obszaru Chronionego Krajobrazu i Cisowsko-Orłowiński Park Krajobrazowy – otulina. Teren inwestycji nie znajduje się na obszarze objętym programem Natura 2000.

## 5. Opis rozwiązań techniczno-budowlanych

### 5.1. Parametry techniczne przebudowywanej drogi

Droga wewnętrzna, o prędkości projektowej  $v_p=30\text{km/h}$ . Ze względu na występujący ruch głównie pojazdów gospodarczych (ciągniki, maszyny rolnicze) i samochodów osobowych przyjęto, że w ciągu 20 lat po oddaniu drogi do eksploatacji liczba osi obliczeniowych (100kN) na pas na dobę wynikająca z ruchu pojazdów ciężkich (samochody ciężarowe bez przyczep, z przyczepami i autobusy) nie przekroczy 30 tys. na podstawie czego przyjęto kategorię ruchu KR1.

Zestawienie parametrów drogi:

- długość drogi 260m,
- droga wewnętrzna,
- prędkość projektowa  $v_p=30\text{ km/h}$ ,
- nawierzchnia jezdni: bitumiczna
- szerokość jezdni 3 m,
- nawierzchnia poboczy: kruszywo łamane
- szerokość poboczy 2x0,5m,
- spadki poprzeczne poboczy przyjęto 8%,

### 5.2. Konstrukcja nawierzchni drogi

**Projektowana konstrukcja nawierzchni jezdni dla ruchu o natężeniu KR-1 zgodnie z rys. 3.**

- 3cm – warstwa ścieralna z betonu asfaltowego szer. 3,0m,
- 4cm – warstwa wiążąca z betonu asfaltowego szer. 3,1m,
- śr 15cm – podbudowa z kruszywa łamanego stabilizowanego mechanicznie 0/63mm szer. 3,2m.
- istniejąca nawierzchnia – profilowanie i zagęszczenie szer. 3,2m.

I. Warstwa ścieralna 3cm – AC11S zgodnie z WT2:2014 oraz SST 05.03.05.  
Zastosować asfalt D-50/70.

II. Warstwa wiążąca 4cm – AC16W zgodnie z WT2:2014 oraz SST 05.03.05.  
Zastosować asfalt D-50/70.

III. Podbudowa z kruszywa łamanego, śr. grubość po zagęszczeniu 15 cm. Podbudowę wykonać z kruszywa łamanego 0/63, zaklinowanego 0/31,5mm stabilizowanego

- 7 -

mechanicznie, kruszywo zgodnie z PN-EN-3242

IV. Istniejąca warstwa – ścinanie, profilowanie i zagęszczenie.

Wszystkie badania oraz kontrole jakości wykonać zgodnie z Normami Polskimi oraz z zaleceniami zawartymi w SST.

## 6. Uwagi końcowe

- Całość robót należy wykonać zgodnie z obowiązującymi przepisami branżowymi i BHP.
- Jeżeli w trakcie wykonywania robót zostaną odkryte dodatkowe miejsca skrzyżowań i zbliżeń z innym uzbrojeniem terenu, należy je zaznaczyć na planach sytuacyjnych a skrzyżowanie wykonać zgodnie z PN.
- Wszystkie punkty geodezyjne, znajdujące się w rejonie inwestycji podlegają ochronie prawnej (stosownie do przepisów Ustawy z dnia 17 maja 1989r. Prawo Geodezyjne i Kartograficzne Dz. U z 2000r. Nr 100, poz. 1086 i Nr 120, poz. 1268, oraz rozporządzenia Ministra Spraw Wewnętrznych i Administracji z dnia 15 kwietnia 1999r., a także rozporządzenia Ministra Rozwoju Regionalnego i Budownictwa z dnia 24 stycznia 2001r. Dz. U. Nr 11, poz.89 w sprawie ochrony znaków geodezyjnych, grawimetrycznych i magnetycznych). Punkty te należy chronić a w przypadku konieczności ich likwidacji należy zlecić uprawnionej jednostce wykonawstwa geodezyjnego ich przeniesienie.