

Strategia Rozwoju Gminy Raków na lata 2022-2030

Raków 2022-2023



Opracowane przez:



www.CentrumFunduszyUE.pl



Spis treści

1. Wstęp.....	4
2. Wnioski z diagnozy.....	6
3. Wizja i misja.....	12
4. Cele strategiczne rozwoju w wymiarze społecznym gospodarczym i przestrzennym	13
5. Kierunki działań podejmowanych do osiągnięcia celów strategicznych.....	15
6. Oczekiwane rezultaty planowanych działań oraz wskaźniki ich osiągnięcia.....	20
7. Model struktury funkcjonalno-przestrzennej.....	31
7.1 System osadniczy.....	32
7.2 System transportowy.....	33
7.3 Formy ochrony przyrody.....	34
7.4 Obszary zagrożenia powodzią.....	35
7.4 Obszary Strategicznej Interwencji.....	36
7.5 Model struktury funkcjonalno-przestrzennej Gminy Raków.....	37
8. Ustalenia i rekomendacje w zakresie kształtowania i prowadzenia polityki przestrzennej.....	40
9. Obszary Strategicznej Interwencji.....	45
10. System realizacji Strategii, w tym wytyczne do sporządzania dokumentów.....	51
11. Ramy finansowe i źródła finansowania.....	59
Spis tabel.....	68
Spis map.....	69
Bibliografia.....	70



1. Wstęp

Strategia rozwoju gminy to najistotniejszy dokument rozwoju na poziomie lokalnym, który wyznacza kluczowe kierunki działań oraz określa priorytety i cele rozwoju społeczno-gospodarczego danego obszaru przy założeniu partycypacji społecznej.¹

Niniejszy dokument strategiczny stanowi również podstawę do opracowania i wdrażania projektów współfinansowanych m.in. ze środków zewnętrznych.

Pierwszym krokiem w procesie opracowywania Strategii Rozwoju Gminy Raków było podjęcie uchwały nr LIV/317/2022 Rady Gminy Raków z dnia 25 stycznia 2022 r. w sprawie określenia szczegółowego trybu i harmonogramu opracowania projektu Strategii Gminy Raków na lata 2022-2030.

W ramach prac nad Strategią przeprowadzono diagnozę sytuacji społecznej, gospodarczej i przestrzennej Gminy Raków. Diagnoza stanu obecnego wraz z poznaniem oczekiwań mieszkańców Gminy Raków odbyła się również na podstawie badania ankietowego przeprowadzonego w wersji elektronicznej.

Diagnoza jest punktem wyjścia do konstruowania kierunków działań, a następnie celów operacyjnych i strategicznych, a także określenia wizji i misji w Strategii.

Strategia Rozwoju Gminy Raków na lata 2022-2030 powstała w oparciu o ustawę z dnia 15 lipca 2020 r. o zmianie ustawy o zasadach prowadzenia polityki rozwoju oraz niektórych innych ustaw. Ponadto, podstawę prawną dla wspomnianego dokumentu stanowią następujące akty prawne:

- ustawa z dnia 8 marca 1990 r. o samorządzie gminnym,
- ustawa z dnia 6 grudnia 2006 r. o zasadach prowadzenia polityki rozwoju,
- ustawa z dnia 3 października 2008 r. o udostępnianiu informacji o środowisku i jego ochronie, udziale społeczeństwa w ochronie środowiska oraz o ocenach oddziaływania na środowisko.

Projekt Strategii został poddany konsultacjom społecznym z mieszkańcami Gminy, sąsiednimi gminami i związkami, lokalnymi partnerami społecznymi i gospodarczymi oraz Dyrektorem Regionalnego Zarządu Gospodarki Wodnej

¹ D. Szostek, Partycypacja w zarządzaniu rozwojem lokalnym na przykładzie instrumentu RLKS, „Pieniądze i Więź” 2/2016, s. 114-121.



Państwowego Gospodarstwa Wodnego Wody Polskie w Krakowie. Ponadto został przedłożony Zarządowi Województwa Świętokrzyskiego celem wydania opinii dotyczącej sposobu uwzględnienia ustaleń i rekomendacji w zakresie kształtowania i prowadzenia polityki przestrzennej w województwie określonych w Strategii Rozwoju Województwa Świętokrzyskiego 2030+.

Przyjęcie Strategii Rozwoju Gminy Raków na lata 2022-2030 poprzedziła ewaluacja trafności, przewidywanej skuteczności i efektywności realizacji przedmiotowego dokumentu.

Strategia Rozwoju Gminy Raków stanowi dokument bazowy, który określa jakie działania powinny być wdrażane, aby wspierać dalszy rozwój Gminy. Przy jej formułowaniu wzięto pod uwagę założenia obowiązujących dokumentów strategicznych wyższego rzędu, w tym w szczególności:

- Krajowej Strategii Rozwoju Regionalnego 2030,
- Strategii na rzecz Odpowiedzialnego Rozwoju do roku 2020 (z perspektywą do 2030 r.),
- Strategii Zrównoważonego Rozwoju Transportu 2030,
- Strategii Rozwoju Kapitału Społecznego,
- Strategii Rozwoju Kapitału Ludzkiego 2030,
- Polityki ekologicznej państwa 2030 – Strategia rozwoju w obszarze środowiska i gospodarki wodnej,
- Strategii Rozwoju Województwa Świętokrzyskiego 2030+,
- Planu Zagospodarowania Przestrzennego Województwa Świętokrzyskiego,
- Programu Ochrony Środowiska dla Gminy Raków na lata 2019-2022 z perspektywą na lata 2023-2023.



2. Wnioski z diagnozy

Zgodnie z ustawą z dnia 6 grudnia 2006 r. o zasadach prowadzenia polityki rozwoju, podmiot opracowujący projekt strategii rozwoju przygotowuje diagnozę sytuacji społecznej, gospodarczej i przestrzennej gminy. Natomiast w oparciu o ustawę z dnia 8 marca 1990 r. o samorządzie gminnym strategia rozwoju gminy zawiera wnioski ze wspomnianej diagnozy.

Na etapie opracowywania Diagnozy sytuacji społecznej, gospodarczej i przestrzennej Gminy Raków przeprowadzone zostało badanie opinii społecznej w formie ankiety skierowanej do mieszkańców Gminy. Jego celem było poznanie opinii mieszkańców dotyczącej jakości życia w Gminie Raków, potrzeb społeczności lokalnej oraz określenia priorytetów rozwojowych na kilka najbliższych lat. Badanie ankietowe zostało przeprowadzone w terminie od 11 do 31 stycznia 2022 r. w wersji elektronicznej za pośrednictwem strony internetowej Gminy Raków. W badaniu ankietowym wzięły udział 53 osoby.

W oparciu o wyniki przeprowadzonego badania wyciągnięto następujące wnioski:

- mieszkańcy Gminy Raków wyrażają swoje zadowolenie w szczególności z warunków mieszkaniowych, terenów zielonych, jakości powietrza oraz dostępu do Internetu;
- społeczność Gminy jest najmniej zadowolona z stanu infrastruktury drogowej, działań pomocy społecznej, braku żłobków, jakości kształcenia w szkołach podstawowych, jakości oferty kulturalnej, jakości opieki zdrowotnej, dbałości o środowisko, warunków dla uprawiania sportu, a także dostępu do usług dla osób z niepełnosprawnością;
- ankietowani wskazali pięć dziedzin tematycznych, w których należy podjąć najpilniejsze działania w zakresie rozwoju Gminy Raków, są to:
 - infrastruktura drogowa, wodociągowa, kanalizacyjna,
 - działalność instytucji kultury,
 - wspieranie rozwoju przedsiębiorczości,
 - integracja mieszkańców,
 - sport/infrastruktura sportowa;
- zdaniem respondentów znaleźć pracę na terenie Gminy Raków jest trudno, a nawet bardzo trudno;



- większość mieszkańców jest zainteresowana bieżącymi wydarzeniami w Gminie – jest to aż 77,4%;
- mieszkańcy chętnie uczestniczą w wydarzeniach kulturalnych organizowanych przez Gminę – m.in. w wydarzeniu „W dzień Św. Tekli ziemniaki będziemy piekli”;
- zaledwie 9,5% uczestników badania uważa, że ma wpływ na decyzje podejmowane przez władze Gminy, natomiast 54,7% twierdzi, że nie ma wpływu;
- 22,6% respondentów uczestniczyło kiedykolwiek w konsultacjach społecznych organizowanych przez Gminę Raków, dotyczyły one przede wszystkim funduszu sołectkiego;
- 94,3% badanych jest zameldowanych w Gminie Raków, 64,2% z nich nie zamierza zmieniać miejsca zamieszkania w ciągu najbliższych kilku lat;
- 78,8% ankietowanych mieszka w Gminie Raków więcej niż 15 lat.

Na podstawie przeprowadzonej diagnozy sytuacji społecznej, gospodarczej i przestrzennej oraz w oparciu o wyniki przeprowadzonego badania ankietowego zdefiniowano mocne i słabe strony oraz szanse i zagrożenia, które stanowią uwarunkowania wewnętrzne i zewnętrzne Gminy Raków. Zostały one przedstawione za pomocą analizy SWOT w poniższych tabelach.

Tabela 1 Analiza SWOT – wymiar społeczny

Analiza SWOT sfery społecznej	
mocne strony	słabe strony
<ul style="list-style-type: none"> • wzrost liczby dzieci uczęszczających do szkoły podstawowej, • wysoki odsetek dzieci objętych wychowaniem przedszkolnym, • współczynnik skolaryzacji brutto wyższy niż w powiecie i województwie, • obowiązywanie programów społecznych, • spadek liczby osób korzystających ze świadczeń pomocy społecznej, w szczególności duży spadek dzieci korzystających z dożywiania w szkole, • obowiązywanie Gminnego Programu Profilaktyki i Rozwiązywania 	<ul style="list-style-type: none"> • spadek liczby ludności, • występowanie zjawiska starzenie się społeczeństwa, • ujemny przyrost naturalny, • ujemne saldo migracji, • brak żłobków, klubów dziecięcych oraz punktów opieki dziennej, • przeciętna powierzchnia mieszkań niższa niż średnie wartości dla powiatu, województwa i Polski, • wzrost wydatków Gminy • deficyt budżetowy w latach 2017-2019



Analiza SWOT sfery społecznej

<p>Problemów Alkoholowych oraz Przeciwdziałania Narkomanii,</p> <ul style="list-style-type: none"> • funkcjonowanie Gminnego Zespołu Interdyscyplinarnego, • działalność Punktu Konsultacyjnego dla osób uzależnionych i współuzależnionych, • zapewniona podstawowa opieka zdrowotna (Gminny Ośrodek Zdrowia w Rakowie oraz filia w Ociesękach), • wzrost liczby budynków mieszkalnych w Gminie, • wzrost liczby mieszkań w Gminie, • funkcjonowanie siedmiu jednostek OSP, <ul style="list-style-type: none"> • spadek liczby pożarów, • spadek interwencji policyjnych, • dziewięć obiektów wpisanych do rejestru zabytków nieruchomych, • działalność Gminnej Biblioteki Publicznej w Rakowie, • działalność świetlicy środowiskowej „Tęcza”, • działalność Gminnego Towarzystwa Sportowego, • liczne gospodarstwa agroturystyczne na terenie Gminy, <ul style="list-style-type: none"> • współpraca z organizacjami pozarządowymi, • piesze szlaki turystyczne oraz szlaki rowerowe zlokalizowane na obszarze Gminy, • frekwencja wyborcza w 2018 r. wyższa niż w powiecie, województwie i Polsce, <ul style="list-style-type: none"> • wzrost dochodów Gminy 	
szanse	zagrożenia
<ul style="list-style-type: none"> • możliwość pozyskiwania środków finansowych (w tym funduszy UE) na realizację projektów o charakterze społecznym 	<ul style="list-style-type: none"> • następstwa związane z pandemią Covid-19, <ul style="list-style-type: none"> • starzenie się społeczeństwa, • zwiększające się wydatki na emerytury i świadczenia społeczne spowodowane trendem starzenia się społeczeństwa,



Analiza SWOT sfery społecznej

- wzrost kosztów opieki zdrowotnej

Źródło: opracowanie własne

W związku z postępującym procesem depopulacji oraz występowaniem zjawiska starzenia się społeczeństwa konieczne jest m.in. zapewnienie dostępu do usług społecznych i infrastruktury społecznej, w tym w szczególności usług opiekuńczych. Kluczowe również są kierunki działań wpływające na podniesienie poziomu jakości życia w Gminie Raków, co pozwoli zapobiec dalszym negatywnym procesom migracyjnym, a jednocześnie zapewni odpowiednie warunki osadnicze dla obecnych mieszkańców.

Tabela 2 Analiza SWOT – wymiar gospodarczy

Analiza SWOT sfery gospodarczej	
mocne strony	słabe strony
<ul style="list-style-type: none"> • współpraca w ramach członkostwa w stowarzyszeniach (Związek Miast i Gmin Regionu Świętokrzyskiego; Regionalna Organizacja Turystyczna Województwa Świętokrzyskiego; Lokalna Grupa Działania), • wzrost dochodów własnych Gminy, <ul style="list-style-type: none"> • wysoka liczba turystów zagranicznych odwiedzających Gminę, <ul style="list-style-type: none"> • posiadanie produktów regionalnych wpisanych na polską listę produktów tradycyjnych, • działalność kilkunastu gospodarstw agroturystycznych, • wzrost liczby podmiotów gospodarczych, • organizacja spotkań oraz szkoleń dla przedsiębiorców, • systematyczna współpraca z lokalnymi przedsiębiorcami, • spadek liczby osób bezrobotnych. 	<ul style="list-style-type: none"> • mały udział wydatków inwestycyjnych w ogólnych wydatkach Gminy, • likwidacja w 2021 r. jedyne go średniego przedsiębiorstwa działającego na obszarze Gminy Raków, <ul style="list-style-type: none"> • brak ulg/zwolnień dla przedsiębiorców w podatkach i opłatach lokalnych, • spadek liczby osób pracujących, • mała liczba osób pracujących na obszarze Gminy



Analiza SWOT sfery gospodarczej	
szanse	zagrożenia
<ul style="list-style-type: none"> • duży potencjał turystyczny Gminy dzięki zasobom przyrodniczym, • wzrost znaczenia turystyki krajowej, • zainteresowanie obiektami agroturystycznymi, • dostępność środków zewnętrznych na rozpoczęcie działalności gospodarczej, • dalszy spadek bezrobocia 	<ul style="list-style-type: none"> • ograniczenia związane z występowaniem form ochrony przyrody, • gospodarcze następstwa pandemii koronawirusa, • wzrost inflacji

Źródło: opracowanie własne

Podsumowując wyniki analiza zjawisk gospodarczych należy wskazać brak średnich i dużych przedsiębiorstw oraz malejącą liczbę osób pracujących na terenie Gminy. W związku z powyższym Gmina Raków powinna podjąć działania w zakresie wspierania przedsiębiorczości oraz lokalnego rynku pracy.

Tabela 3 Analiza SWOT – wymiar przestrzenny

Analiza SWOT sfery przestrzennej	
mocne strony	słabe strony
<ul style="list-style-type: none"> • objęcie miejscowym planem zagospodarowania przestrzennego obszaru całej Gminy, • zwodociągowanie Gminy w ponad 90%, • wzrost liczby przyłączy do sieci kanalizacyjnej, • funkcjonowanie elektrowni wiatrowej oraz małej elektrowni wodnej, • wzrost wykorzystania odnawialnych źródeł energii w sektorze prywatnym i publicznym, • osiągnięcie przez Gminę odpowiednich poziomów recyklingu, 	<ul style="list-style-type: none"> • mały odsetek osób korzystających z sieci kanalizacyjnej, • brak sieci gazowej, • niska jakość gleb w przeważającej części Gminy



Analiza SWOT sfery przestrzennej	
<ul style="list-style-type: none"> rozwinięta sieć komunikacyjna, <ul style="list-style-type: none"> obwodnica Rakowa, organizacja gminnych przewozów pasażerskich, lokalizacja Zbiornika Chańcza na obszarze Gminy, liczne formy ochrony przyrody, duży udział terenów leśnych. 	
szanse	zagrożenia
<ul style="list-style-type: none"> możliwość wykorzystania geotermii niskotemperaturowej w postaci pomp ciepła, potencjał do rozwoju energetyki słonecznej, dostępność zewnętrznych środków na rozwój Gminy (np. w zakresie infrastruktury drogowej czy ochrony środowiska) 	<ul style="list-style-type: none"> zmiany klimatyczne, zalania i podtopienia, wzrost kosztów budowy i modernizacji infrastruktury drogowej, bariery w rozwoju związane z występowaniem form ochrony przyrody, emisja gazów cieplarnianych, zanieczyszczenia ponadregionalne (pochodzące z innych jednostek samorządowych)

Źródło: opracowanie własne

Ze względu na słabą stronę Gminy Raków, jaką jest niska liczba osób korzystających z sieci kanalizacyjnych, konieczne są inwestycje w zakresie zwiększenia jej dostępności. Warto również podjąć działania w kierunku poprawy dostępności i stanu pozostałej infrastruktury technicznej, co wpłynie na podniesienie jakości życia społeczności lokalnej, a także pozwoli przyciągnąć nowych mieszkańców i inwestorów.



3. Wizja i misja

Wizja to obraz pożądanego stanu Gminy Raków, który będzie skutkiem realizacji Strategii Rozwoju Gminy Raków na lata 2022-2030. Stanowi spójny wewnętrznie obraz dążeń mieszkańców i władz samorządowych, wyznaczający zasadniczy kierunek wspólnie podejmowanych działań.

Biorąc pod uwagę powyższe sformułowano następującą wizję rozwoju Gminy Raków:

W 2030 r. jesteśmy Gminą stwarzającą dogodne warunki do mieszkania, wspierającą przedsiębiorczość i aktywność mieszkańców, dbającą o środowisko, a także kultywującą dziedzictwo kulturowe.

Z kolei misja wskazuje naczelny cel polityki rozwoju Gminy Raków, wokół którego skoncentrowane powinny być działania władz samorządowych oraz wszystkich zaangażowanych partnerów prowadzone zgodnie z zasadą zrównoważonego rozwoju.²

Uwzględniając powyższy zapis, wskazano następującą misję Gminy Raków:

Zaspokajanie zbiorowych potrzeb mieszkańców Gminy Raków poprzez poprawę jakości usług publicznych, tworzenie dogodnych warunków dla wzrostu przedsiębiorczości oraz rozwój infrastruktury technicznej z poszanowaniem środowiska naturalnego.

² D. Szostek, Activities of organizations located in Poland in the field of sustainable development, „Annales Universitatis Mariae Curie-Skłodowska. Sectio H OECONOMIA” Vol. LIII, 1, 2019, s. 99-109.



4. Cele strategiczne rozwoju w wymiarze społecznym gospodarczym i przestrzennym

Zgodnie z ustawą z dnia 8 marca 1990 r. o samorządzie gminnym, obligatoryjnym elementem Strategii jest określenie celów strategicznych rozwoju w wymiarze społecznym, gospodarczym i przestrzennym.

Na podstawie wniosków z przeprowadzonej diagnozy sytuacji społecznej, gospodarczej i przestrzennej Gminy Raków oraz analizy SWOT wyróżniono siedem celów strategicznych, których realizacja opierać się będzie na określonych celach operacyjnych. Cele opracowano zgodnie z metodą SMART, co oznacza, że są konkretne, mierzalne, osiągalne, realistyczne i określone w czasie.

W poniższych tabelach przedstawiono cele strategiczne i operacyjne w wymiarze społecznym, gospodarczym i przestrzennym.

Tabela 4 Cel strategiczny 1 w wymiarze społecznym

Cel strategiczny 1: Wysoki standard życia społeczności lokalnej
1.1 Rozwój oferty społecznej, edukacyjnej i kulturalnej
1.2 Zwiększenie oferty sportowej oraz propagowanie zdrowego stylu życia
1.3 Poprawa bezpieczeństwa publicznego
1.4 Tworzenie atrakcyjnej przestrzeni do życia

Źródło: opracowanie własne

Tabela 5 Cel strategiczny 2 w wymiarze społecznym

Cel strategiczny 2: Zapobieganie marginalizacji i wykluczeniom społecznym
2.1 Integracja i aktywizacja osób ze szczególnymi potrzebami
2.2 Wsparcie rodzin zmagających się z problemami
2.3 Zwalczanie dysproporcji

Źródło: opracowanie własne



Tabela 6 Cel strategiczny 3 w wymiarze społecznym

Cel strategiczny 3: Wzmacnianie współpracy z mieszkańcami
3.1 Upowszechnienie rozwiązań i procedur e-administracji
3.2 Aktywizacja społeczności lokalnej

Źródło: opracowanie własne

Tabela 7 Cel strategiczny 4 w wymiarze gospodarczym

Cel strategiczny 4: Rozwój gospodarczy Gminy Raków
4.1 Zrównoważony rozwój lokalnej przedsiębiorczości
4.2 Wzrost atrakcyjności inwestycyjnej

Źródło: opracowanie własne

Tabela 8 Cel strategiczny 5 w wymiarze gospodarczym

Cel strategiczny 5: Wzrost potencjału turystycznego w oparciu o dziedzictwo kulturowe i środowisko naturalne
5.1 Wsparcie rozwoju turystyki i ochrony dziedzictwa kulturowego

Źródło: opracowanie własne

Tabela 9 Cel strategiczny 6 w wymiarze przestrzennym

Cel strategiczny 6: Rozwój infrastruktury technicznej
6.1 Rozbudowa infrastruktury wodno-kanalizacyjnej
6.2 Zwiększenie dostępności komunikacyjnej
6.3 Zrównoważona gospodarka odpadami komunalnymi

Źródło: opracowanie własne

Tabela 10 Cel strategiczny 7 w wymiarze przestrzennym

Cel strategiczny 7: Ochrona środowiska naturalnego
7.1 Zwiększenie efektywności energetycznej
7.2 Poprawa jakości powietrza
7.3 Wzrost znaczenia ekologii
7.4 Adaptacja do zmian klimatu

Źródło: opracowanie własne



5. Kierunki działań podejmowanych do osiągnięcia celów strategicznych

Zgodnie z ustawą z dnia 8 marca 1990 r. o samorządzie gminnym, strategia musi określać kierunki działań, które gmina zamierza podejmować w celu realizacji celów strategicznych.

Poniższe tabele przedstawiają kierunki działań umożliwiające osiągnięcie celów strategicznych i operacyjnych w wymiarze społecznym, gospodarczym i przestrzennym.

Tabela 11 Planowane kierunki działań dla celu strategicznego 1 w wymiarze społecznym

Cel strategiczny 1: Wysoki standard życia społeczności lokalnej	
Cel operacyjny	Kierunek działania
1.1 Rozwój oferty społecznej, edukacyjnej i kulturalnej	Modernizacja świetlicy wraz z doposażeniem w miejscowości Chańcza
	Przebudowa i adaptacja budynku w Rakowie na cele społeczne i kulturalne
	Budowa obiektów pełniących funkcje społeczno-kulturalne na terenie Gminy Raków
	Organizacja wydarzeń kulturalnych
	Doposażenie szkół w materiały edukacyjne, dydaktyczne i sportowe
	Wsparcie uczniów i nauczycieli w zakresie kształtowania kompetencji kluczowych
	Budowa żłobka na terenie Gminy Raków
1.2 Zwiększenie oferty sportowej oraz propagowanie zdrowego stylu życia	Zagospodarowanie przestrzeni publicznej w Rakowie na cele społeczne i kulturalne
	Budowa i modernizacja obiektów małej architektury w tym placów zabaw na terenie Gminy Raków
	Rozbudowa infrastruktury sportowej przy Zespole Szkolno-Przedszkolnym w Rakowie
1.3 Poprawa bezpieczeństwa publicznego	Budowa oświetlenia ulicznego na terenie Gminy Raków
	Doposażenie jednostek OSP w sprzęt ratowniczy i wyposażenie osobiste



Cel strategiczny 1: Wysoki standard życia społeczności lokalnej	
Cel operacyjny	Kierunek działania
	ratowników
	Modernizacja obiektów OSP na terenie Gminy Raków

Źródło: opracowanie własne

Tabela 12 Planowane kierunki działań dla celu strategicznego 2 w wymiarze społecznym

Cel strategiczny 2: Zapobieganie marginalizacji i wykluczeniom społecznym	
Cel operacyjny	Kierunek działania
2.1 Integracja i aktywizacja osób ze szczególnymi potrzebami	Wsparcie osób ze szczególnymi potrzebami w tym osób z niepełnosprawnością i osób starszych
	Dostosowanie obiektów użyteczności publicznej dla potrzeb osób niepełnosprawnych
	Zapewnienie usług opiekuńczych osobom starszym i z niepełnosprawnością
2.2 Wsparcie rodzin zmagających się z problemami	Utworzenie punktu konsultacyjnego dla wsparcia rodzin w zakresie psychologicznym, prawnym i terapeutycznym
2.3 Zwalczanie dysproporcji	Zapewnienie dostępności cyfrowej

Źródło: opracowanie własne

Tabela 13 Planowane kierunki działań dla celu strategicznego 3 w wymiarze społecznym

Cel strategiczny 3: Wzmacnianie współpracy z mieszkańcami	
Cel operacyjny	Kierunek działania
3.1 Upowszechnienie rozwiązań i procedur e-administracji	Wdrożenie usług e-administracji
3.2 Aktywizacja społeczności lokalnej	Utworzenie Gminnego Forum Wymiany Doświadczeń sektora pozarządowego
	Powołanie gminnego koordynatora do współpracy z organizacjami



	pozarządowymi
	Rewitalizacja obszarów zdegradowanych

Źródło: opracowanie własne

Tabela 14 Planowane kierunki działań dla celu strategicznego 4 w wymiarze gospodarczym

Cel strategiczny 4: Rozwój gospodarczy Gminy Raków	
Cel operacyjny	Kierunek działania
4.1 Zrównoważony rozwój lokalnej przedsiębiorczości	Szkolenia, spotkania tematyczne dla przedsiębiorców
	Szkolenia gospodarzy w zakresie rozwoju agroturystyki
4.2 Wzrost atrakcyjności inwestycyjnej	Promocja Gminy

Tabela 15 Planowane kierunki działań dla celu strategicznego 5 w wymiarze gospodarczym

Cel strategiczny 5: Wzrost potencjału turystycznego w oparciu o dziedzictwo kulturowe i środowisko naturalne	
Cel operacyjny	Kierunek działania
5.1 Wsparcie rozwoju turystyki i ochrony dziedzictwa kulturowego	Oznakowanie szlaków turystycznych, pomników przyrody i zabytków na terenie Gminy Raków
	Poprawa estetyki/funkcjonalności centrum miejscowości Dębno i Bardo
	Renowacja przydrożnych figurek
	Renowacja/remont obiektów zabytkowych na terenie Gminy Raków

Źródło: opracowanie własne

Tabela 16 Planowane kierunki działań dla celu strategicznego 6 w wymiarze przestrzennym

Cel strategiczny 6: Rozwój infrastruktury technicznej	
Cel operacyjny	Kierunek działania
6.1 Rozbudowa infrastruktury wodno-	Modernizacja ujęcia wody w miejscowości



Cel strategiczny 6: Rozwój infrastruktury technicznej	
Cel operacyjny	Kierunek działania
kanalizacyjnej	Pągowiec i Ociesęki
	Budowa wodociągu w miejscowościach Papiernia i Pułaczów
	Budowa sieci kanalizacyjnej na terenie Gminy Raków
	Uporządkowanie gospodarki ściekowej na terenie Gminy Raków, w tym modernizacja oczyszczalni ścieków w Rakowie i Chańczy z zastosowaniem OZE
	Budowa przydomowych oczyszczalni ścieków na terenie Gminy Raków
6.2 Zwiększenie dostępności komunikacyjnej	Budowa dróg w miejscowości Raków
	Modernizacja/przebudowa dróg gminnych
6.3 Zrównoważona gospodarka odpadami komunalnymi	Modernizacja istniejącego PSZOK w Rakowie
	Zakup pojemników do zbiórki odpadów komunalnych dla mieszkańców Gminy Raków

Źródło: opracowanie własne

Tabela 17 Planowane kierunki działań dla celu strategicznego 7 w wymiarze przestrzennym

Cel strategiczny 7: Ochrona środowiska naturalnego	
Cel operacyjny	Kierunek działania
7.1 Zwiększenie efektywności energetycznej	Kompleksowa termomodernizacja budynku Urzędu Gminy
	Termomodernizacja budynków użyteczności publicznej na terenie Gminy Raków
7.2 Poprawa jakości powietrza	Montaż instalacji fotowoltaicznych na budynkach mieszkalnych
	Montaż OZE w budynkach stanowiących własność Gminy Raków
	Wymiana nieefektywnych źródeł ciepła



	w budynkach mieszkalnych
7.3 Wzrost znaczenia ekologii	Realizacja programów edukacji ekologicznej dla dzieci i młodzieży
7.4 Adaptacja do zmian klimatu	Wspieranie małej retencji
	Przeciwdziałanie klęskom żywiołowym

Źródło: opracowanie własne



6. Oczekiwane rezultaty planowanych działań oraz wskaźniki ich osiągnięcia

Zgodnie z ustawą z dnia 8 marca 1990 r. o samorządzie gminnym, obowiązkowym elementem strategii są oczekiwane rezultaty planowanych działań, w tym w wymiarze przestrzennym oraz wskaźniki ich osiągnięcia.

Rezultaty to wszelkie przewidywane oraz nie dające się przewidzieć skutki realizacji poszczególnych kierunków działań. Należy zaznaczyć, że muszą one być weryfikowalne i mierzalne, dlatego dla każdego z oczekiwanych rezultatów określone zostały wskaźniki, które pozwolą ocenić stopień realizacji Strategii.

Kolejne tabele przedstawiają oczekiwane rezultaty wraz ze wskaźnikami ich osiągnięcia przyporządkowane do poszczególnych kierunków działań w wymiarze społecznym, gospodarczym i przestrzennym.



Tabela 18 Oczekiwane rezultaty wraz ze wskaźnikami ich osiągnięcia dla celu strategicznego 1

Cel strategiczny 1: Wysoki standard życia społeczności lokalnej			
Kierunki działań	Oczekiwane rezultaty	Mierniki osiągnięcia	Wskaźnik docelowy
1.1 Rozwój oferty społecznej, edukacyjnej i kulturalnej			
Modernizacja świetlicy wraz z doposażeniem w miejscowości Chańcza	Aktywizacja i integracja społeczności lokalnej	Liczba zmodernizowanych i doposażonych świetlic	1
Przebudowa i adaptacja budynku w Rakowie na cele społeczne i kulturalne	Aktywizacja i integracja społeczności lokalnej	Liczba przebudowanych i zaadaptowanych budynków na cele społeczne i kulturalne	1
Budowa obiektów pełniących funkcje społeczno-kulturalne na terenie Gminy Raków	Aktywizacja i integracja społeczności lokalnej	Liczba zbudowanych obiektów	3
Organizacja wydarzeń kulturalnych	Poszerzenie oferty kulturalnej	Liczba zorganizowanych wydarzeń	2 rocznie
Doposażenie szkół w materiały edukacyjne, dydaktyczne i sportowe	Poprawa jakości oferty edukacyjnej	Liczba doposażonych szkół	4
Wsparcie uczniów i nauczycieli w zakresie kształtowania kompetencji kluczowych	Poprawa jakości oferty edukacyjnej	Liczba uczniów, którym udzielono wsparcia	30
		Liczba nauczycieli, którym udzielono wsparcia	10
Budowa żłobka na terenie Gminy Raków	Zapewnienie opieki dzieciom do lat 3	Liczba zbudowanych żłobków	1



Cel strategiczny 1: Wysoki standard życia społeczności lokalnej			
Kierunki działań	Oczekiwane rezultaty	Mierniki osiągnięcia	Wskaźnik docelowy
1.2 Zwiększenie oferty sportowej oraz propagowanie zdrowego stylu życia			
Zagospodarowanie przestrzeni publicznej w Rakowie na cele społeczne i kulturalne	Aktywizacja i integracja społeczności lokalnej	Powierzchnia zagospodarowanej przestrzeni na cele społeczne i kulturalne	0,30 ha
Budowa i modernizacja obiektów małej architektury, w tym placów zabaw na terenie Gminy Raków	Poprawa stanu infrastruktury publicznej	Liczba zbudowanych obiektów małej architektury	2
		Liczba zmodernizowanych obiektów małej architektury	4
Rozbudowa infrastruktury sportowej przy Zespole Szkolno-Przedszkolnym w Rakowie	Poszerzenie oferty sportowej	Liczba rozbudowanych obiektów	1
1.3 Poprawa bezpieczeństwa publicznego			
Budowa oświetlenia ulicznego na terenie Gminy Raków	Zapewnienie bezpieczeństwa publicznego	Liczba zbudowanych punktów oświetleniowych	100
Doposażenie jednostek OSP w sprzęt ratowniczy i wyposażenie osobiste ratowników	Zapewnienie bezpieczeństwa publicznego	Liczba doposażonych jednostek OSP	5
Modernizacja obiektów OSP na terenie Gminy Raków	Poprawa stanu obiektów OSP	Liczba zmodernizowanych obiektów OSP	5



Cel strategiczny 1: Wysoki standard życia społeczności lokalnej			
Kierunki działań	Oczekiwane rezultaty	Mierniki osiągnięcia	Wskaźnik docelowy
1.4 Tworzenie atrakcyjnej przestrzeni do życia			
Rewitalizacja obszarów zdegradowanych	Poprawa poziomu jakości życia mieszkańców	Powierzchnia zrewitalizowanych obszarów	9,69 km ²

Źródło: opracowanie własne

Tabela 19 Oczekiwane rezultaty wraz ze wskaźnikami ich osiągnięcia dla celu strategicznego 2

Cel strategiczny 2: Zapobieganie marginalizacji i wykluczeniom społecznym			
Kierunki działań	Oczekiwane rezultaty	Mierniki osiągnięcia	Wskaźnik docelowy
2.1 Integracja i aktywizacja osób ze szczególnymi potrzebami			
Wsparcie osób ze szczególnymi potrzebami, w tym osób z niepełnosprawnością i osób starszych	Pomoc osobom ze szczególnymi potrzebami	Liczba osób, którym udzielono wsparcia	20 osób rocznie
Dostosowanie obiektów użyteczności publicznej dla potrzeb osób z niepełnosprawnością	Zapewnienie dostępności architektonicznej	Liczba obiektów użyteczności publicznej dostosowanych dla potrzeb osób z niepełnosprawnością	3
Zapewnienie usług opiekuńczych osobom starszym i z niepełnosprawnością	Wsparcie osób starszych i z niepełnosprawnością	Liczba osób, które skorzystały z usług opiekuńczych	20 osób rocznie



Cel strategiczny 2: Zapobieganie marginalizacji i wykluczeniom społecznym			
Kierunki działań	Oczekiwane rezultaty	Mierniki osiągnięcia	Wskaźnik docelowy
2.2 Wsparcie rodzin zmagających się z problemami			
Utworzenie punktu konsultacyjnego dla wsparcia rodzin w zakresie psychologicznym, prawnym i terapeutycznym	Wsparcie rodzin z problemami	Liczba utworzonych punktów konsultacyjnych	2
2.3 Zwalczanie dysproporcji			
Zapewnienie dostępności cyfrowej	Przeciwdziałanie wykluczeniu cyfrowemu	Liczba działań zwiększających dostępność cyfrową	2

Źródło: opracowanie własne

Tabela 20 Oczekiwane rezultaty wraz ze wskaźnikami ich osiągnięcia dla celu strategicznego 3

Cel strategiczny 3: Wzmacnianie współpracy z mieszkańcami			
Kierunki działań	Oczekiwane rezultaty	Mierniki osiągnięcia	Wskaźnik docelowy
3.1 Upowszechnienie rozwiązań i procedur e-administracji			
Wdrożenie usług e-administracji	Deinstytucjonalizacja usług	Liczba wdrożonych usług e-administracji	2
3.2 Aktywizacja społeczności lokalnej			



Utworzenie Gminnego Forum Wymiany Doświadczeń sektora pozarządowego	Upowszechnianie działalności społecznej	Liczba zorganizowanych spotkań w ramach forum	2 rocznie
Powołanie gminnego koordynatora do współpracy z organizacjami pozarządowymi	Rozwój współpracy pomiędzy organizacjami i władzami Gminy	Liczba powołanych koordynatorów do współpracy z organizacjami pozarządowymi	1

Źródło: opracowanie własne

Tabela 21 Oczekiwane rezultaty wraz ze wskaźnikami ich osiągnięcia dla celu strategicznego 4

Cel strategiczny 4: Rozwój gospodarczy Gminy Raków			
Kierunki działań	Oczekiwane rezultaty	Mierniki osiągnięcia	Wskaźnik docelowy
4.1 Zrównoważony rozwój lokalnej przedsiębiorczości			
Szkolenia, spotkania tematyczne dla przedsiębiorców	Poszerzenie wiedzy w zakresie prowadzenia działalności gospodarczej	Liczba zorganizowanych szkoleń	2 rocznie
		Liczba zorganizowanych spotkań	2 rocznie
Szkolenia gospodarzy w zakresie rozwoju agroturystyki	Podniesienie świadomości turystycznej	Liczba zorganizowanych szkoleń	2 rocznie
4.2 Wzrost atrakcyjności inwestycyjnej			
Promocja Gminy	Zwiększenie atrakcyjności inwestycyjnej	Liczba podjętych działań promocyjnych	4 rocznie

Źródło: opracowanie własne



Tabela 22 Oczekiwane rezultaty wraz ze wskaźnikami ich osiągnięcia dla celu strategicznego 5

Cel strategiczny 5: Wzrost potencjału turystycznego w oparciu o dziedzictwo kulturowe i środowisko naturalne			
Kierunki działań	Oczekiwane rezultaty	Mierniki osiągnięcia	Wskaźnik docelowy
5.1 Wsparcie rozwoju turystyki i ochrony dziedzictwa kulturowego			
Oznakowanie szlaków turystycznych, pomników przyrody i zabytków na terenie Gminy Raków	Promocja przyrodniczych i kulturowych walorów turystycznych gminy	Liczba oznakowanych szlaków turystycznych	5
	Stworzenie turystom możliwości poznania zabytków i pomników przyrody na terenie gminy	Liczba oznakowanych pomników przyrody	9
		Liczba oznakowanych zabytków	10
Poprawa estetyki/funkcjonalności centrum miejscowości Dębno i Bardo	Poprawa warunków życia mieszkańców Dębna i Barda, Zwiększenie atrakcyjności turystycznej i promocja m	Liczba działań w celu poprawy estetyki/funkcjonalności	2
Renowacja przydrożnych figurek	Poprawa stanu przydrożnych figurek	Liczba przydrożnych figurek poddanych renowacji	10
Renowacja/remont obiektów zabytkowych na terenie Gminy Raków	Poprawa stanu obiektów zabytkowych	Liczba obiektów zabytkowych poddanych renowacji/remontowi	5

Źródło: opracowanie własne



Tabela 23 Oczekiwane rezultaty wraz ze wskaźnikami ich osiągnięcia dla celu strategicznego 6

Cel strategiczny 6: Rozwój infrastruktury technicznej			
Kierunki działań	Oczekiwane rezultaty	Mierniki osiągnięcia	Wskaźnik docelowy
6.1 Rozbudowa infrastruktury wodno-kanalizacyjnej			
Modernizacja ujęcia wody w miejscowości Pągowiec i Ociesęki	Zwiększenie dostępności usług w zakresie zbiorowego dostarczania wody	Liczba zmodernizowanych ujęć wody	2
Budowa wodociągu w miejscowościach Papiernia i Pułaczów	Zwiększenie dostępności do infrastruktury wodociągowej	Długość zbudowanej sieci wodociągowej	7,00 km
Budowa sieci kanalizacyjnej na terenie Gminy Raków	Zwiększenie dostępności do infrastruktury kanalizacyjnej	Stopień skanalizowania Gminy Raków	100%
Uporządkowanie gospodarki ściekowej na terenie Gminy Raków, w tym modernizacja oczyszczalni ścieków w Rakowie i Chańczy z zastosowaniem OZE	Poprawa stanu środowiska naturalnego	Liczba podjętych działań	2
Budowa przydomowych oczyszczalni ścieków na terenie Gminy Raków	Poprawa jakości życia mieszkańców	Liczba zbudowanych przydomowych oczyszczalni ścieków	200
	Poprawa czystości wód gruntowych w wyniku oddania do użytku nowych przydomowych oczyszczalni ścieków		



Cel strategiczny 6: Rozwój infrastruktury technicznej			
Kierunki działań	Oczekiwane rezultaty	Mierniki osiągnięcia	Wskaźnik docelowy
6.2 Zwiększenie dostępności komunikacyjnej			
Budowa dróg w miejscowości Raków	Poprawa stanu infrastruktury drogowej	Długość przebudowanych dróg	10 km
Modernizacja/przebudowa dróg gminnych	Poprawa stanu infrastruktury drogowej	Długość przebudowanych dróg	10 km
		Długość zmodernizowanych dróg	10 km
6.3 Zrównoważona gospodarka odpadami komunalnymi			
Modernizacja istniejącego PSZOK w Rakowie	Zwiększenie dostępności usług w zakresie gospodarowania odpadami	Liczba zmodernizowanych obiektów	1
Zakup pojemników do zbiórki odpadów komunalnych dla mieszkańców Gminy Raków	Zwiększenie dostępności usług w zakresie gospodarowania odpadami	Liczba zakupionych pojemników do zbiórki odpadów	2000 szt.

Źródło: opracowanie własne



Tabela 24 Oczekiwane rezultaty wraz ze wskaźnikami ich osiągnięcia dla celu strategicznego 7

Cel strategiczny 7: Ochrona środowiska naturalnego			
Kierunki działań	Oczekiwane rezultaty	Mierniki osiągnięcia	Wskaźnik docelowy
7.1 Zwiększenie efektywności energetycznej			
Kompleksowa termomodernizacja budynku Urzędu Gminy	Poprawa efektywności energetycznej	Liczba nieruchomości poddanych termomodernizacji	1
Termomodernizacja budynków użyteczności publicznej na terenie Gminy Raków	Poprawa efektywności energetycznej	Liczba nieruchomości poddanych termomodernizacji	4
7.2 Poprawa jakości powietrza			
Montaż instalacji fotowoltaicznych na budynkach mieszkalnych	Zwiększenie wykorzystania OZE	Liczba nieruchomości wyposażonych w OZE	600
Montaż instalacji OZE w budynkach stanowiących własność Gminy Raków	Zwiększenie wykorzystania OZE	Liczba nieruchomości wyposażonych w OZE	5
Wymiana nieefektywnych źródeł ciepła w budynkach mieszkalnych	Poprawa stanu środowiska	Liczba budynków mieszkalnych, w których wymieniono nieefektywne źródło ciepła	300



7.3 Wzrost znaczenia ekologii			
Realizacja programów edukacji ekologicznej dla dzieci i młodzieży	Zwiększenie świadomości ekologicznej	Liczba zrealizowanych programów edukacji ekologicznej	1 rocznie
7.4 Adaptacja do zmian klimatu			
Wspieranie małej retencji	Poprawa jakości ochrony środowiska	Liczba podjętych działań	2
Przeciwdziałanie klęskom żywiołowym	Zapobieganie zagrożeniom	Liczba podjętych działań	2

Źródło: opracowanie własne



7. Model struktury funkcjonalno-przestrzennej

Model struktury funkcjonalno-przestrzennej obrazuje kierunki rozwoju przestrzennego gminy, wskazuje obszary istotne z punktu widzenia rozwoju jednostki samorządu terytorialnego oraz rodzaje powiązań pomiędzy poszczególnymi obszarami, a także ukazuje schematyczne rozmieszczenie inwestycji.

Model struktury funkcjonalno-przestrzennej Gminy Raków został opracowany na podstawie zapisów Studium Uwarunkowań i Kierunków Zagospodarowania Przestrzennego oraz innych dokumentów planistycznych, w tym także na szczeblu regionalnym.

Treść oraz forma modelu nie zostały odgórnie narzucone, ponieważ jego wygląd jest uzależnionych od elementów właściwych i specyficznych dla danej jednostki terytorialnej. Model składa się z części opisowej oraz graficznej.



7.1 System osadniczy

Gmina Raków jako gmina wiejska podzielona jest na 28 sołectw. Są to następujące jednostki: Bardo, Celiny, Chańcza, Dębno, Drogowie, Głuchów, Głuchów-Lasy, Jamno, Korzenno, Koziel, Lipiny, Mędrów, Nowa Huta, Ociesęki, Pągowiec, Papiernia, Pułaczów, Radostów, Raków, Rakówka, Rembów, Smyków, Szumsko, Szumsko-Kolonia, Wola Wąkopna, Wólka Pokłonna, Zalesie, Życiny.

Na mapie zaprezentowano podział Gminy Raków na sołectwa.

Mapa 1 System osadniczy w Gminie Raków



LEGENDA – SYSTEM OSADNICZY	
	granica gminy
	granice sołectw
Bardo	nazwa sołectwa

Źródło: opracowanie własne

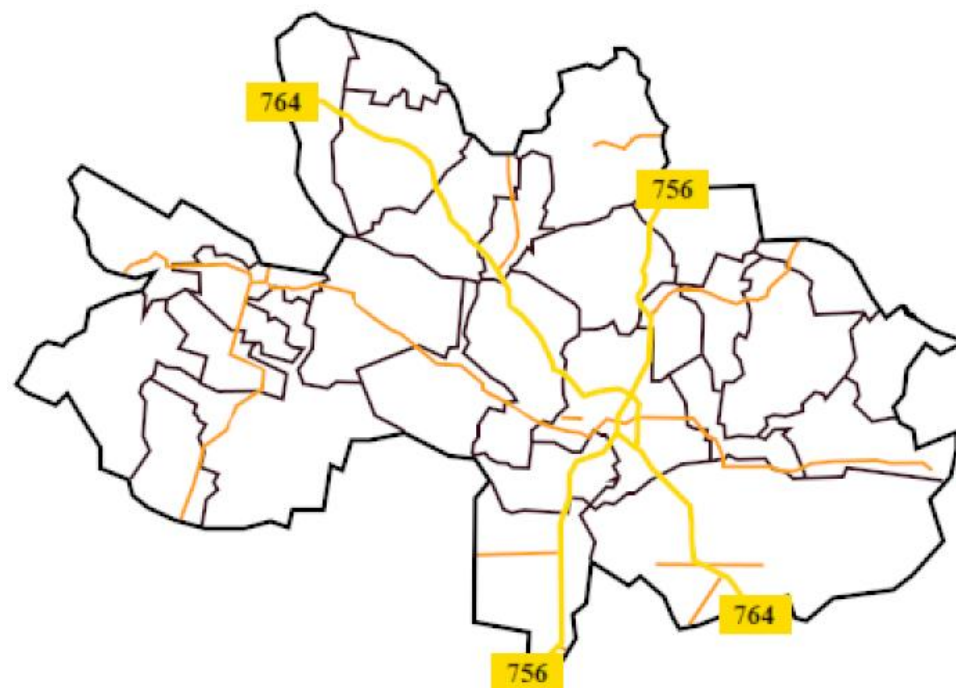






7.2 System transportowy

Sieć komunikacyjną Gminy Raków tworzą dwie drogi wojewódzkie (nr 756 oraz 764), dziesięć dróg powiatowych oraz drogi gminne.

Mapa przedstawia najbardziej istotne elementy systemu transportowego Gminy Raków.

Mapa 2 System transportowy w Gminie Raków



LEGENDA – SYSTEM TRANSPORTOWY	
	granica gminy
	granice sołectw
	droga wojewódzka
	nr drogi wojewódzkiej
	droga powiatowa

Źródło: opracowanie własne.

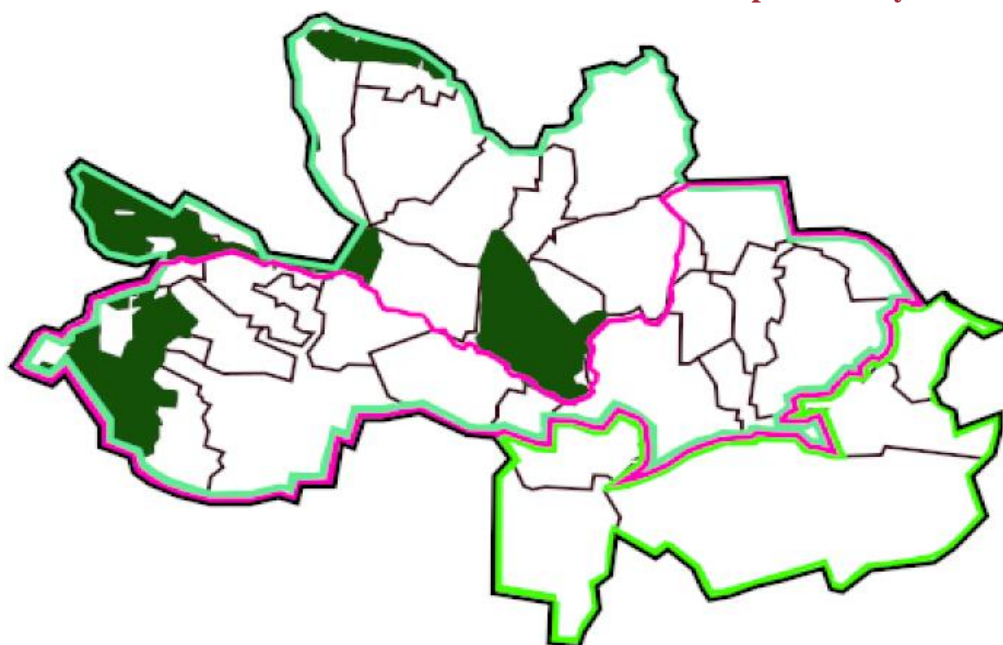


7.3 Formy ochrony przyrody

Zgodnie z Centralnym Rejestrem Form Ochrony Przyrody, na terenie Gminy Raków występują następujące formy ochrony przyrody: Cisowsko-Orłowiński Park Krajobrazowy, Cisowsko-Orłowiński Obszar Chronionego Krajobrazu, Chmielnicko-Orłowiński Obszar Chronionego Krajobrazu, Obszar Natura 2000 Lasy Cisowsko-Orłowińskie, 5 użytków ekologicznych, 11 pomników przyrody.

Na mapie przedstawiono formy ochrony przyrody zlokalizowane na obszarze Gminy, z wyjątkiem użytków ekologicznych oraz pomników przyrody ze względu na czytelność mapy.

Mapa 3 Formy ochrony przyrody



LEGENDA – FORMY OCHRONY PRZYRODY	
	granica gminy
	granice sołectw
	Cisowsko-Orłowiński Park Krajobrazowy
	Cisowsko-Orłowiński Obszar Chronionego Krajobrazu
	Chmielnicko-Orłowiński Obszar Chronionego Krajobrazu
	Obszar Natura 2000 Lasy Cisowsko-Orłowińskie PLH260040

Źródło: opracowanie własne



7.4 Obszary zagrożenia powodzią

Zgodnie z mapami zagrożenia powodziowego i mapami ryzyka powodziowego w granicach Gminy Raków zlokalizowane są obszary szczególnego zagrożenia powodzią oraz obszary narażone na niebezpieczeństwo powodzi ze strony rzek. Wspomniane obszary zostały przedstawione w sposób poglądowy na mapie, natomiast szczegółowe informacje na temat granic obszarów zagrożonych powodzią znajdują się na stronie Hydroportal w części dotyczącej Mapa zagrożenia powodziowego: https://wody.isok.gov.pl/imap_kzgw/?gmap=gpMZP oraz Mapa ryzyka powodziowego: https://wody.isok.gov.pl/imap_kzgw/?gmap=gpMRP.

Mapa 4 Obszary zagrożenia powodzią



LEGENDA – OBSZARY ZAGROŻENIA POWODZIOWEGO	
	granica gminy
	granice sołectw
	rzeki
	obszary szczególnego zagrożenia powodzią
	obszary narażone na niebezpieczeństwo powodzi

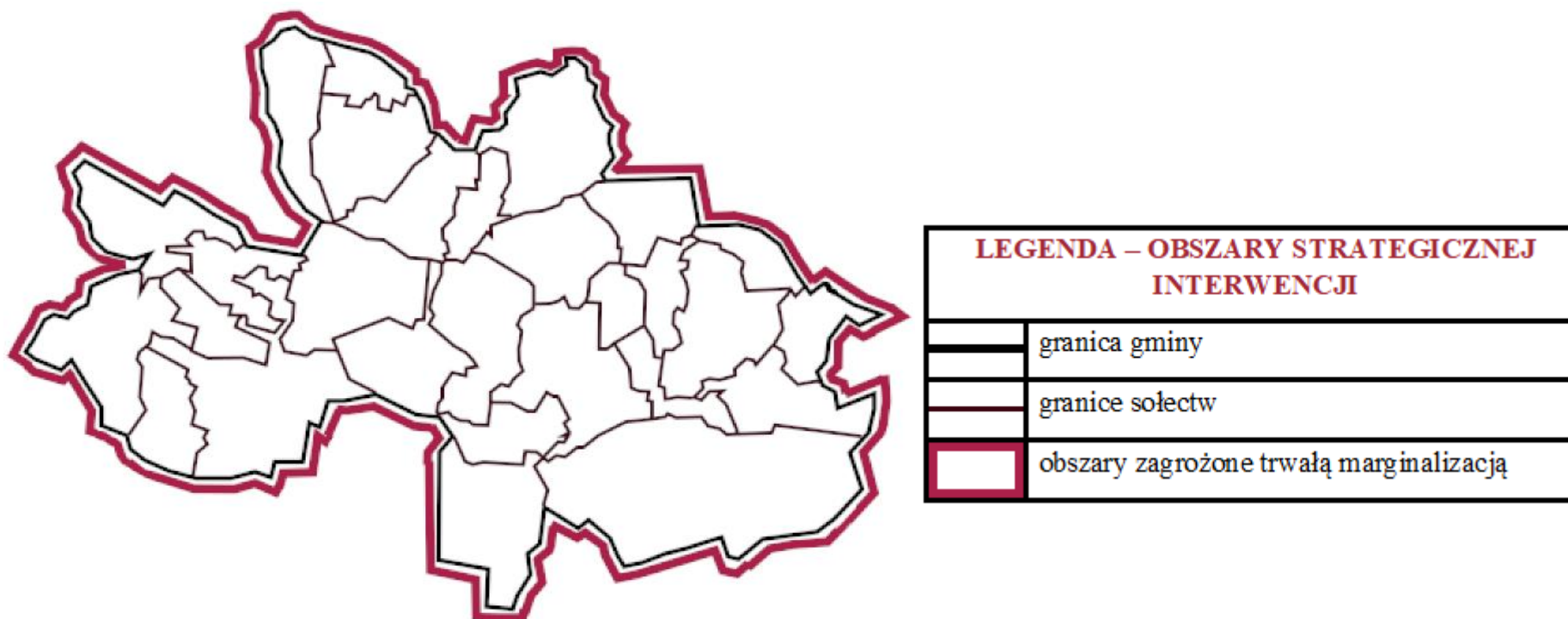
Źródło: opracowanie własne



7.4 Obszary Strategicznej Interwencji

Gmina Raków na poziomie krajowym została zaliczona do obszarów zagrożonych trwałą marginalizacją. Mapa prezentuje zakres wspomnianego obszaru, który swoim zasięgiem obejmuje cały teren Gminy, ale także inne jednostki samorządu terytorialnego.

Mapa 5 Obszary Strategicznej Interwencji



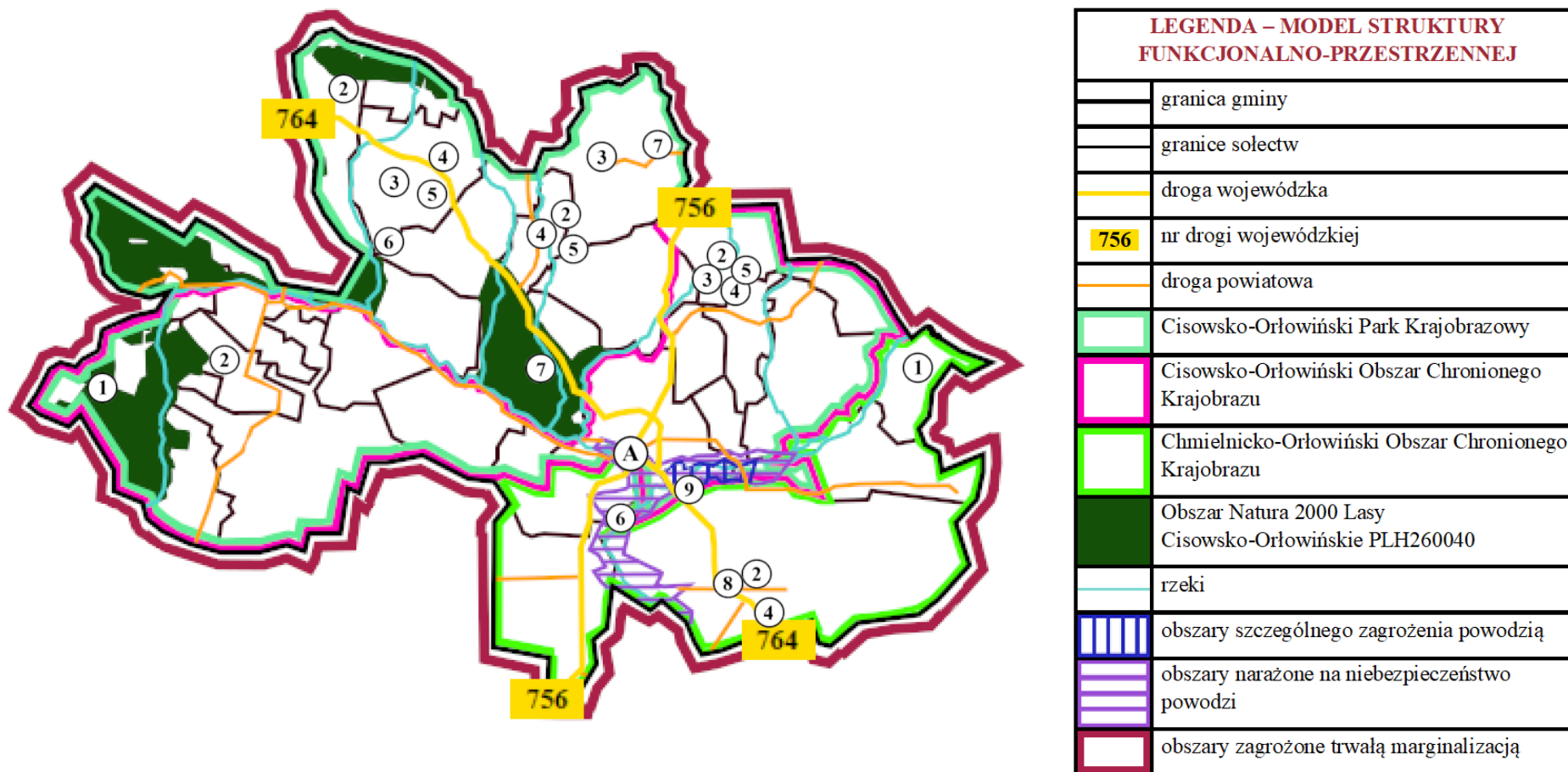
Źródło: opracowanie własne



7.5 Model struktury funkcjonalno-przestrzennej Gminy Raków

Na modelu przedstawiono większość planowanych kierunków działań, dla których możliwe było określenie lokalizacji na moment sporządzania Strategii. Pozostałe kierunki o charakterze infrastrukturalnym wymieniono w dalszej części rozdziału.

Mapa 6 Model struktury funkcjonalno-przestrzennej





LEGENDA – MODEL STRUKTURY FUNKCJONALNO-PRZESTRZENNEJ	
1	Budowa wodociągu w miejscowościach Papiernia i Pułaczów
2	Termomodernizacja budynków użyteczności publicznej na terenie Gminy Raków
3	Doposażenie szkół w materiały edukacyjne, dydaktyczne i sportowe
4	Modernizacja obiektów OSP na terenie Gminy Raków
5	Renowacja / remont obiektów zabytkowych na terenie gminy Raków
6	Modernizacja ujęcia wody w miejscowości Pągowiec i Ociesęki
7	Poprawa estetyki/funkcjonalności centrum miejscowości Dębno i Bardo
8	Modernizacja świetlicy wraz z doposażeniem w miejscowości Chańcza
9	Uporządkowanie gospodarki ściekowej na terenie Gminy Raków
A	Kierunki działań realizowane w miejscowości Raków
	Przebudowa i adaptacja budynku w Rakowie na cele społeczne i kulturalne
	Doposażenie szkół w materiały edukacyjne, dydaktyczne i sportowe
	Zagospodarowanie przestrzeni publicznej w Rakowie na cele społeczne i kulturalne
	Rozbudowa infrastruktury sportowej przy Zespole Szkolno-Przedszkolnym w Rakowie
	Rewitalizacja obszarów zdegradowanych
	Modernizacja istniejącego PSZOK w Rakowie
	Kompleksowa termomodernizacja budynku Urzędu Gminy
	Renowacja / remont obiektów zabytkowych na terenie gminy Raków
	Modernizacja obiektów OSP na terenie Gminy Raków

Źródło: opracowanie własne

Gmina Raków zamierza zrealizować więcej przedsięwzięć o charakterze inwestycyjnym, jednak na moment sporządzania Strategii ich lokalizacja nie jest jeszcze ustalona lub swoim zakresem terytorialnym obejmują obszar całej Gminy. Są to następujące kierunki działań:

- Budowa i modernizacja obiektów małej architektury w tym placów zabaw na terenie Gminy Raków,



- Budowa oświetlenia ulicznego na terenie Gminy Raków,
- Dostosowanie obiektów użyteczności publicznej dla potrzeb osób niepełnosprawnych,
- Oznakowanie szlaków turystycznych, pomników przyrody i zabytków na terenie Gminy Raków,
- Renowacja przydrożnych figurek,
- Budowa sieci kanalizacyjnej na terenie Gminy Raków,
- Budowa przydomowych oczyszczalni ścieków na terenie Gminy Raków,
- Przebudowa dróg w miejscowości Raków,
- Modernizacja/przebudowa dróg gminnych,
- Montaż instalacji fotowoltaicznych na budynkach mieszkalnych,
- Wymiana nieefektywnych źródeł ciepła w budynkach mieszkalnych,
- Budowa obiektów pełniących funkcje społeczno-kulturalne na terenie gminy Raków,
- Renowacja / remont obiektów zabytkowych na terenie gminy Raków,
- Budowa żłobka na terenie gminy Raków,
- montaż OZE w budynkach stanowiących własność gminy.



8. Ustalenia i rekomendacje w zakresie kształtowania i prowadzenia polityki przestrzennej

Ustalenia i rekomendacje w zakresie kształtowania oraz prowadzenia polityki przestrzennej dla Gminy Raków zostały określone między innymi na podstawie dokumentów gminnych dotyczących polityki przestrzennej, jak na przykład Studium uwarunkowań i kierunków zagospodarowania przestrzennego czy miejscowy plan zagospodarowania przestrzennego oraz dokumentów planistycznych na poziomie regionalnym.

Na dzień opracowywania Strategii obowiązującymi dokumentami planistycznymi Gminy są Studium uwarunkowań i kierunków zagospodarowania przestrzennego Gminy Raków, które stanowi załącznik do uchwały nr XXVIII/182.2013 Rady Gminy Raków z dnia 18 września 2013 roku.

Głównym kierunkiem w polityce przestrzennej Gminy Raków jest rozwój mieszkalnictwa poprzez realizację zabudowy mieszkaniowej oraz mieszkaniowo-usługowej w pobliżu terenów już zainwestowanych oraz nowych osiedli, a także wykorzystanie atrakcyjnych krajobrazowo terenów w celu rozwoju indywidualnej zabudowy rekreacyjnej i letniskowej oraz usług turystycznych. Ponadto istotne jest utrzymanie funkcji rolniczej Gminy, ale z pewnymi ograniczeniami, a także ochrona zasobów przyrodniczych i dziedzictwa kulturowego oraz uzupełnienie i rozbudowa systemów infrastruktury technicznej, w tym drogowej.

Zgodnie z zapisami wspomnianego Studium w ramach struktury przestrzennej Gminy wyodrębniono kategorie terenów przeznaczone dla odrębnych rodzajów użytkowania, dla których wyznaczono kierunku rozwoju przestrzennego. Są to następujące kategorie terenów:

- tereny zabudowy mieszkaniowej jednorodzinnej z dopuszczeniem zabudowy zagrodowej,
- tereny zabudowy historycznego centrum Rakowa,
- tereny zabudowy historycznego centrum Dębna,
- tereny zabudowy mieszkaniowo-usługowej,
- tereny zabudowy mieszkaniowej wielorodzinnej z dopuszczeniem zabudowy usługowej,
- tereny usług publicznych,



- tereny usług komercyjnych i rozwoju aktywności gospodarczej,
- tereny obiektów kultu religijnego,
- tereny przestrzeni publicznej,
- tereny obiektów produkcyjnych,
- tereny indywidualnej zabudowy rekreacyjnej i letniskowej z dopuszczeniem obiektów usług turystycznych,
- tereny usług turystycznych,
- tereny usług sportu i rekreacji,
- tereny zespołów dworsko-parkowych,
- tereny zieleni urządzonej,
- tereny cmentarzy,
- tereny rolne bez prawa zabudowy,
- tereny rolne z możliwością wyznaczenia terenów zabudowy mieszkaniowej jednorodzinnej i zagrodowej,
- tereny rolne z możliwością powierzchniowej eksploatacji surowców mineralnych,
- tereny rolne zmeliorowane,
- tereny obsługi produkcji w gospodarstwach rolnych i hodowlanych,
- tereny rolne z możliwością zalesień,
- tereny lasów,
- tereny ogólnodostępnych lasów rekreacyjnych,
- tereny obsługi gospodarki leśnej,
- tereny wód powierzchniowych śródlądowych,
- tereny gospodarki rybackiej,
- tereny stawów rekreacyjnych,
- tereny infrastruktury technicznej,
- tereny stacji paliw,
- tereny parkingów,
- tereny tras komunikacyjnych,
- tereny infrastruktury technicznej – komunikacja drogowa.



Ochrona środowiska przyrodniczego

Głównymi celami polityki Gminy w zakresie ochrony środowiska przyrodniczego są:

- zachowanie najcenniejszych przyrodniczo i charakteryzujących się największą bioróżnorodnością terenów gminy;
- ochrona terenów o najwyższych walorach przyrodniczych jako głównych elementów systemu przyrodniczego;
- kształtowanie terenów o potencjalnie dużych walorach przyrodniczych w kierunku umożliwienia ich optymalnego funkcjonowania w systemie przyrodniczym gminy.

Dla realizacji wspomnianych wyżej celów konieczne jest zatem podjęcie przez Gminę Raków działań ukierunkowanych na umożliwienie eksploatacji złóż surowców mineralnych, eliminację negatywnego oddziaływania pozarolniczej działalności gospodarczej na otaczające tereny rolne, uporządkowanie gospodarki wodno-ściekowej, zachowanie i rekonstrukcję naturalnego otoczenia cieków wodnych, poprawę jakości wód rzek oraz zbiornika wodnego, redukcję zanieczyszczeń powietrza, a także utrzymanie i wzbogacanie bioróżnorodności.

Ochrona dziedzictwa kulturowego i zabytków, krajobrazu kulturowego oraz dóbr kultury współczesnej

W wyodrębnionych strefach ochrony konserwatorskiej obowiązuje ochrona i właściwa ekspozycja zabytków, zachowanie historycznej sieci dróg i rzek, zieleni oraz granic działek.

Celem polityki przestrzennej w odniesieniu do ochrony dziedzictwa kulturowego i krajobrazu Gminy Raków jest:

- zachowanie i wyeksponowanie wartościowych zasobów dziedzictwa kulturowego decydujących o tożsamości kulturowej gminy – ze szczególnym uwzględnieniem obiektów zabytkowych, w tym tradycyjnej zabudowy drewnianej;
- kształtowanie atrakcyjnego oblicza gminy, a szczególnie jego przestrzeni publicznych – w tym między innymi poprzez dążenie do poprawy wyglądu poszczególnych terenów oraz podniesienie atrakcyjności centrów sołectw, a także



zachowanie istniejących zadrzewień i założeń zielonych oraz obudowy cieków wodnych;

- zachowanie krajobrazu otwartego obszarów gminy o dużych walorach widokowych i przyrodniczych – realizowane poprzez niedopuszczanie do zabudowania terenów eksponowanych widokowo oraz budowy elementów infrastruktury technicznej w terenach o szczególnych walorach.

Infrastruktura techniczna

W odniesieniu do infrastruktury wodociągowej konieczna jest jej dalsza rozbudowa (łącznie z systemem nowych obiektów i urządzeń) w celu zapewnienia wystarczającej dostępności do zaopatrzenia w wodę większości mieszkańców Gminy Raków oraz niezawodności działania całego systemu zaopatrzenia w wodę.

Z kolei w przypadku infrastruktury kanalizacji sanitarnej istotne jest podjęcie intensywnych działań zmierzających do uporządkowania gospodarki ściekowej na terenie Gminy obejmujące między innymi umożliwienie odprowadzania jak największych ilości ścieków socjalno-bytowych do oczyszczalni ścieków w przypadku terenów najintensywniej zabudowanych oraz likwidację przelewowych lub nieszczelnych szamb, a tym samym wspomaganie mieszkańców przy budowie przydomowych oczyszczalni ścieków w przypadku terenów o rozproszonej zabudowie.

W zakresie gospodarki odpadami należy w szczególności wdrożyć i konsekwentnie realizować program segregacji odpadów komunalnych w miejscach ich powstawania, systematyczne likwidowanie dzikich wysypisk, regularne odbieranie i wywożenie posegregowanych śmieci oraz prowadzenie działań w zakresie edukacji ekologicznej.

W odniesieniu do zaopatrzenia w energię elektryczną Gmina Raków powinna w szczególności zmierzać do zapewnienia całej społeczności lokalnej niezawodnych dostaw mocy i energii elektrycznej o wymaganym standardzie oraz ograniczenia niekorzystnego wpływu elektroenergetycznych linii napowietrznych na atrakcyjność krajobrazu.

W kwestii rozwoju systemów telekomunikacji istotne jest przede wszystkim zapewnienie dostępności cyfrowej we wszystkich sołectwach gminy poprzez rozbudowę i modernizację sieci i urządzeń telekomunikacji przewodowej i bezprzewodowej.



W przypadku inwestycji komunikacyjnych konieczne są między innymi: systematyczna poprawa jakości i stanu technicznego istniejących ciągów komunikacyjnych, budowa chodników wzdłuż ulic gminnych czy budowa ścieżek rowerowych.

Obszary wymagające przekształceń, rehabilitacji lub rekultywacji

Na terenie Gminy Raków występują obszary wymagające rehabilitacji i rekultywacji, a mianowicie:

- obszar „rehabilitacji centrum Rakowa” – obejmuje tereny położone w centrum Rakowa, a przede wszystkim te objęte strefą ochrony konserwatorskiej historycznego centrum Rakowa;
- obszar „rekultywacji terenów poeksploatacyjnych” – obejmuje tereny zakończonej eksploatacji piasku w północnej części sołectwa Wólka Pokłonna.

W odniesieniu do pierwszego obszaru konieczne są działania na rzecz rehabilitacji tego obszaru poprzez wdrożenie planu rehabilitacji, wykreowanie przestrzeni publicznych, przebudowę i poprawę uzbrojenia terenu oraz umożliwienie w miejscowym planie możliwości realizacji obiektów działalności usługowej związanej z rekreacją, turystyką, itp.

Natomiast co do drugiego obszaru istotne jest przywrócenie w miarę możliwości stanu pierwotnego, między innymi przez umożliwienie w miejscowym planie zmiany sposobu użytkowania terenu z ewentualną możliwością wykorzystania go na cele rekreacyjne.

Obszary narażone na niebezpieczeństwo powodzi i osuwania się mas ziemnych

Na terenach zagrożonych powodzią ustalono niewprowadzanie nowej zabudowy, a dla przypadków remontu, przebudowy lub rozbudowy istniejących już obiektów rekomenduje się prowadzenie inwestycji w sposób odpowiedzialny zgodnie z występującym zagrożeniem. Ponadto obecni użytkownicy oraz inwestorzy powinni podejmować działania, które będą zmierzać do redukcji ewentualnych strat materialnych i niematerialnych.

Z kolei w strefie potencjalnego zagrożenia ruchami osuwiskowymi wprowadzono zakaz lokalizacji nowej zabudowy.



9. Obszary Strategicznej Interwencji

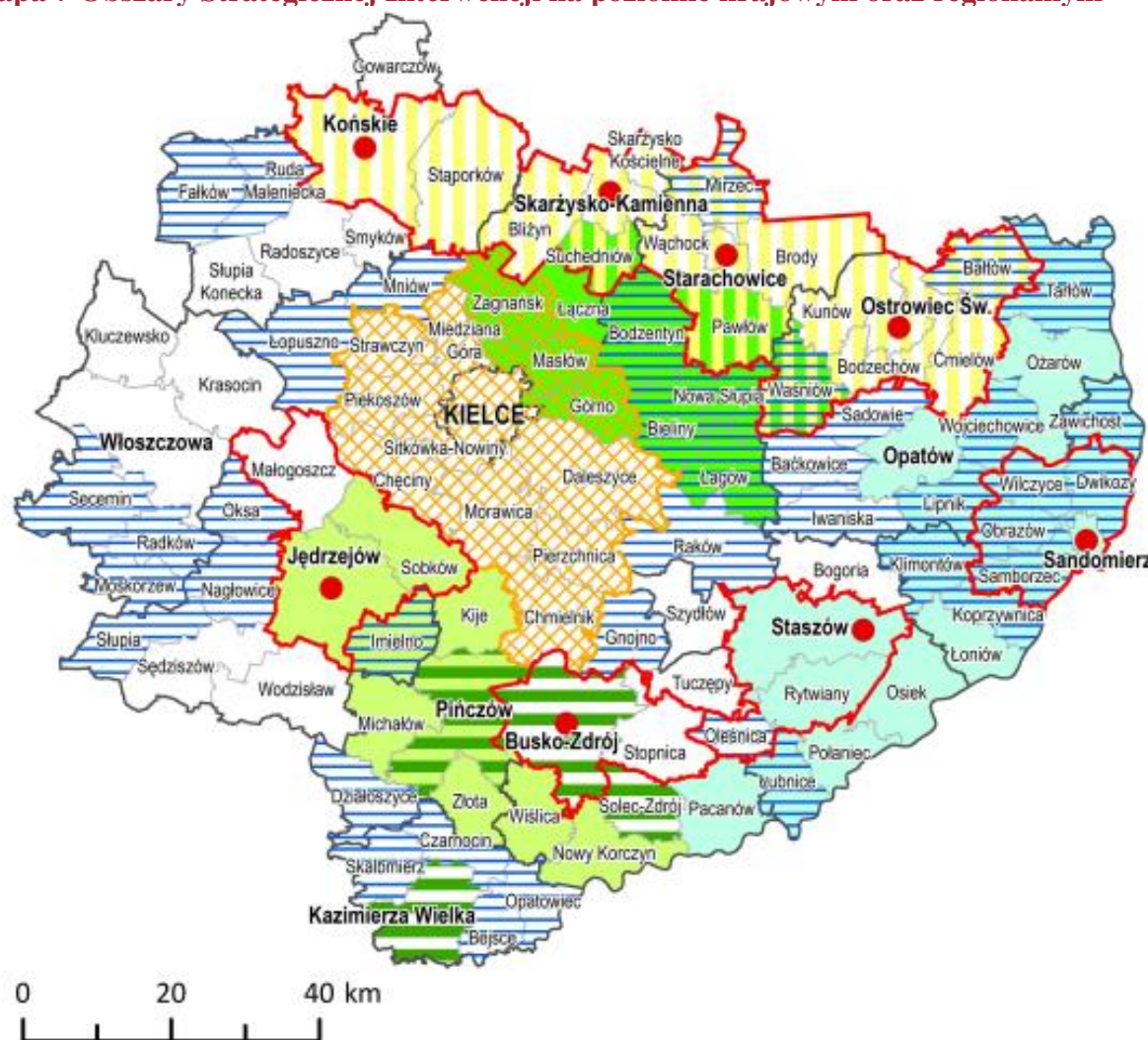
Zgodnie z ustawą Obszar strategicznej interwencji (dalej: OSI) to określony w strategii rozwoju obszar o zidentyfikowanych lub potencjalnych powiązaniach funkcjonalnych lub o szczególnych warunkach społecznych, gospodarczych lub przestrzennych, decydujących o występowaniu barier rozwoju lub trwałych, możliwych do aktywowania, potencjałów rozwojowych, do którego jest kierowana interwencja publiczna łącząca inwestycje, w szczególności gospodarcze, infrastrukturalne lub w zasoby ludzkie, finansowane z różnych źródeł, lub rozwiązania regulacyjne.

Na poziomie Krajowej Strategii Rozwoju Regionalnego wskazano następujące Obszary Strategicznej Interwencji: obszary zagrożone trwałą marginalizacją, miasta średnie tracące funkcje społeczno-gospodarcze, wschodnia Polska oraz Śląsk.

Gmina Raków należy do obszarów zagrożonych trwałą marginalizacją ze względu na kumulację problemów ekonomicznych, co przedstawiono na kolejnej mapie.



Mapa 7 Obszary Strategicznej Interwencji na poziomie krajowym oraz regionalnym



Legenda

- granica województwa
- granice powiatów
- granice gmin



- KIELCE** miasto wojewódzkie
- Staszów** miasto powiatowe
- Wiślica pozostałe gminy

Obszary strategicznej interwencji

wynikające z KSRR

- Miasta średnie tracące funkcje
- Obszary zagrożone marginalizacją regionalną
- Kielecki Obszar Funkcjonalny
- MOF miast średnich...
- Miasta północy - obszar priorytetowy w ramach OSI Miasta średnie...
- Obszar uzdrowiskowy
- Góry Świętokrzyskie
- Poniemie
- Dolina Wisły

Źródło: Załącznik do uchwały nr XXX/406/21 Sejmiku Województwa Świętokrzyskiego z dnia 29 marca 2021 r. – Strategia Rozwoju Województwa Świętokrzyskiego 2030+, str. 54



Obszarami zagrożonymi trwałą marginalizacją są zróżnicowane przestrzennie pod względem poziomu rozwoju społeczno-gospodarczego, jak i funkcji gospodarczych skupiska gmin wiejskich i powiązanych z nimi funkcjonalnie małych miast, w których występuje kumulacja negatywnych zjawisk społecznych i ekonomicznych.

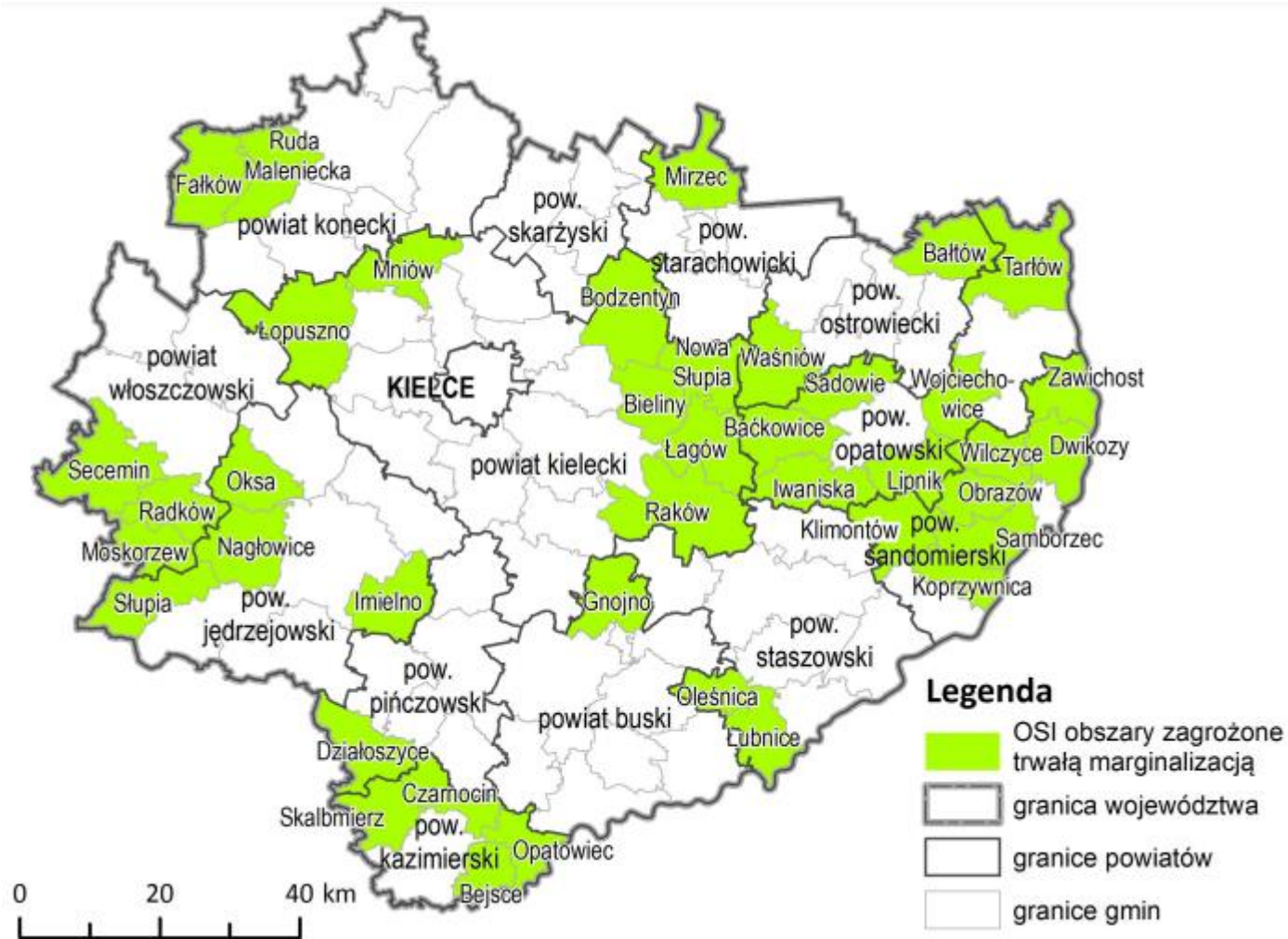
Zgodnie z Krajową Strategią Rozwoju Regionalnego polityka regionalna skierowana na rozwój obszarów zagrożonych trwałą marginalizacją powinna opierać się przede wszystkim na promocji i wsparciu inwestycji prywatnych wykorzystujących zasoby lokalne, aktywizacji podmiotów publicznych, prywatnych oraz mieszkańców, poprawie jakości funkcjonowania instytucji publicznych, nadaniu nowych funkcji obszarom zdegradowanym, a także pobudzaniu procesów rozwojowych dzięki zapewnieniu lepszej dostępności komunikacyjnych i terenów inwestycyjnych oraz uzupełnieniu i dostosowaniu infrastruktury technicznej.

Na poziomie województwa świętokrzyskiego wspomniane OSI obejmuje łącznie 40 gmin miejsko-wiejskich oraz wiejskich. Gminy te są położone prawie we wszystkich powiatach (poza powiatem skarżyskim), ale największe kumulacja występuje w powiatach opatowskim, sandomierskim, kazimierskim i we wschodniej części powiatu kieleckiego. Jednostki te charakteryzują się szybką depopulacją, trudną sytuacją społeczną, niekorzystnymi warunkami mieszkaniowymi, niską dostępnością sieci kanalizacyjnej, małą przedsiębiorczością oraz wysokim poziomem bezrobocia.

Zasięg terytorialny OSI Obszary zagrożone trwałą marginalizacją w granicach województwa świętokrzyskiego przedstawiono na następnym mapie.



Mapa 8 Zasięg terytorialny OSI obszary zagrożone trwałą marginalizacją – województwo świętokrzyskie



Źródło: Załącznik do uchwały nr XXX/406/21 Sejmiku Województwa Świętokrzyskiego z dnia 29 marca 2021 r. – Strategia Rozwoju Województwa Świętokrzyskiego 2030+, str. 60



Interwencja skierowana wobec gmin należących do OSI obszary zagrożone trwałą marginalizacją na poziomie strategii rozwoju województwa świętokrzyskiego powinna być spójna z następującymi celami strategicznymi i operacyjnymi:

- Cel strategiczny 1 – Inteligentna gospodarka i aktywni ludzie
 - Cel operacyjny 1.3 – Wsparcie procesu transformacji kluczowych branż gospodarki regionu
 - przyczyni się to między innymi do rozwoju: funkcji turystycznych w oparciu o walory przyrodnicze i kulturowe oraz nowoczesnego rolnictwa i przetwórstwa spożywczego
- Cel strategiczny 2 – Przyjazny dla środowiska i czysty region
 - Cel operacyjny 2.1 – Poprawa jakości i ochrona środowiska przyrodniczego
 - pozwoli to przede wszystkim poprawić system oczyszczania ścieków i odpadów komunalnych oraz utrzymać wysoką jakość środowiska przyrodniczego i zachować bioróżnorodność
 - Cel operacyjny 2.2 – Adaptacja do zmian klimatu
 - wpłynie to w szczególności na dostosowanie rolnictwa i gospodarki komunalnej do zmian klimatycznych
- Cel strategiczny 3 – Wspólnota i bezpieczna przestrzeń, które łączą ludzi
 - Cel operacyjny 3.1 – Silny kapitał społeczny w regionie
 - ma to służyć głównie ochronie zasobów krajobrazowych i dziedzictwa kulturowego, wspieraniu inicjatyw lokalnych celem poprawy jakości życia, dywersyfikacji źródeł dochodu mieszkańców
 - Cel operacyjny 3.2 – Powszechnie dostępne wysokiej jakości usługi społeczne i zdrowotne w środowisku lokalnym
 - skutkować to będzie rozwojem: podstawowych usług publicznych (społecznych, zdrowotnych oraz w zakresie edukacji, kultury, turystyki, sportu i rekreacji), edukacji kulturalnej i turystycznej
 - Cel operacyjny 3.3 – Wzmocnienie spójności przestrzennej i społecznej regionu
 - przyczyni się to do podniesienia standardów wyposażenia w infrastrukturę techniczną i społeczną, rozwoju systemu



transportu publicznego oraz poprawie dostępności komunikacyjnej
(w tym rowerowej)

- Cel strategiczny 4 – Sprawne zarządzanie regionem
 - Cel operacyjny 4.2 – Budowa rozpoznawalnej marki regionu świętokrzyskiego
 - czego skutkiem ma być między innymi tworzenie i promocja wspólnych marek lokalnych
 - Cel operacyjny 4.3 – Wzmacnianie partnerstwa i współpracy na rzecz rozwoju województwa
 - będzie miało to wpływ przede wszystkim na budowę i rozwój partnerstw lokalnych

Strategia Rozwoju Województwa Świętokrzyskiego 2030+ poza Obszarami Strategicznej Interwencji wynikającymi z Krajowej Strategii Rozwoju Regionalnego (miasta średnie tracące funkcje oraz obszary zagrożone trwałą marginalizacją) wskazuje następujące OSI:

- Kielecki Obszar Funkcjonalny,
- MOF miast średnich tracących funkcje,
- Miasta Północy – obszar priorytetowy w ramach OSI Miasta średnie tracące funkcje,
- Obszar uzdrowiskowy,
- Góry Świętokrzyskie,
- Ponidzie,
- Dolina Wisły.

Gmina Raków na poziomie regionalnym nie została zaliczona do żadnego z powyższych Obszarów Strategicznej Interwencji.



10. System realizacji Strategii, w tym wytyczne do sporządzania dokumentów

System realizacji strategii jest obowiązkowym elementem w procesie opracowywania Strategii Rozwoju Gminy Raków, zgodnie z ustawą o samorządzie gminnym. Skuteczna realizacja zaplanowanych celów i kierunków działań będzie zależna od prawidłowego ustanowienia systemu zarządzania procesami rozwojowymi oraz włączenia w nieszerokiego grona interesariuszy. Poza tym konieczne jest również określenie warunków organizacyjnych, wdrażania, monitorowania, ewaluacji oraz aktualizacji Strategii.

Kluczowe jest zatem przede wszystkim:

- określenie wytycznych do sporządzania dokumentów wykonawczych,
- wyznaczenie podmiotów odpowiedzialnych za realizację strategii,
- ustalenie zasad współpracy,
- wskazanie sposobu przeprowadzenia monitoringu, ewaluacji i aktualizacji strategii.

Dokumenty wykonawcze stanowią zarówno obowiązkowe, jak i fakultatywne programy oraz plany obowiązujące w Gminie Raków. Co istotne powinny one być spójne z zapisami Strategii Rozwoju Gminy Raków, a co za tym idzie rekomendowane jest dokonanie w razie potrzeby ich aktualizacji dla zachowania spójności wewnętrznej.

W kolejnej tabeli przedstawiono dokumenty wykonawcze obowiązujące w Gminie Raków na dzień sporządzenia Strategii wraz z odniesieniem do ich aktualności, a także wytycznych co do nich oraz dokumentów, których Gmina nie posiada, a ich opracowanie jest obligatoryjne lub fakultatywne.



Tabela 25 Dokumenty wykonawcze w Gminie Raków

DOKUMENTY WYKONAWCZE			
OBSZAR TEMATYCZNY DOKUMENTU	NAZWA DOKUMENTU	SZCZEGÓŁY	WYTYCZNE DO SPORZĄDZANIA DOKUMENTÓW
Planowanie przestrzenne	Studium Uwarunkowań i Kierunków Zagospodarowania Przestrzennego Gminy Raków	Dokument obowiązujący przyjęty na mocy uchwały nr XXVIII/182/2013 Rady Gminy Raków z dnia 18 września 2013 r.	Aktualizacja Studium w miarę potrzeb oraz w wyniku zmian w prowadzonej polityce przestrzennej.
	Miejscowy Plan Zagospodarowania Przestrzennego Gminy	Dokument obowiązujący przyjęty uchwałą nr XI/66/2015 Rady Gminy Raków z dnia 17 lipca 2015 r. (zmiana nr 3)	Aktualizacja obowiązujących planów zagospodarowania przestrzennego dokonywana jest w wyniku aktualizacji studium uwarunkowań i kierunków zagospodarowania przestrzennego, w przypadku pojawienia się nowych terenów, które mogą być wykorzystane w zakresie gospodarczym, osiedleńczym czy rekreacyjnym
Gospodarka komunalna	Wieloletni Program Gospodarowania Mieszkaniowym Zasobem Gminy Raków na lata 2020-2025	Dokument obowiązujący przyjęty na mocy uchwały nr XXXVIII/264/2020 Rady Gminy Raków z dnia	Dokument aktualny. Jest to obowiązkowy dokument na podstawie ustawy z dnia 21 czerwca 2001 r. o ochronie



DOKUMENTY WYKONAWCZE			
OBSZAR TEMATYCZNY DOKUMENTU	NAZWA DOKUMENTU	SZCZEGÓŁY	WYTYCZNE DO SPORZĄDZANIA DOKUMENTÓW
		30 listopada 2020 r.	praw lokatorów, mieszkaniowym zasobie gminy i o zmianie Kodeksu Cywilnego. Sporządzany jest na okres co najmniej pięciu kolejnych lat.
Ochrona środowiska i adaptacja do zmian klimatu	Program Ochrony Środowiska dla Gminy Raków na lata 2019-2022 z perspektywą na lata 2023-2026	Dokument przyjęty na mocy uchwały nr XVII/162.2019 Rady Gminy Raków z dnia 29 października 2019 r.	Dokument aktualny, ale wymagający aktualizacji w najbliższym czasie. Jest to dokument obowiązkowy, sporządzany na podstawie ustawy z dnia 27 kwietnia 2001 r. Prawo ochrony środowiska. Pozwala on realizować politykę ochrony środowiska na poziomie gminy.
	Plan Gospodarki Niskoemisyjnej dla Gminy Raków - aktualizacja	Dokument obowiązujący przyjęty na mocy uchwały nr XLIII/292/2021 Rady Gminy Raków z dnia 19 marca 2021 r.	Dokument aktualny. Jest to dokument, który wyznacza kierunki rozwoju gospodarki niskoemisyjnej gminy.



DOKUMENTY WYKONAWCZE			
OBSZAR TEMATYCZNY DOKUMENTU	NAZWA DOKUMENTU	SZCZEGÓŁY	WYTYCZNE DO SPORZĄDZANIA DOKUMENTÓW
	Program usuwania wyrobów zawierających azbest z terenu gminy Raków na lata 2012-2032	Uchwała nr XXIII/147/2013 Rady Gminy Raków z dnia 21 lutego 2013 roku	Dokument aktualny. Sporządzany obowiązkowo w związku z Programem oczyszczania kraju z azbestu na lata 2009-2032.
Polityka społeczna	Strategia Rozwiązywania Problemów Społecznych Gminy Raków na lata 2014-2020	Dokument przyjęty na mocy uchwały nr XXXVII/236/2014 z dnia 30 maja 2014 r.	Dokument wymagający aktualizacji. Jest to dokument obowiązkowy na podstawie ustawy z dnia 12 marca 2004 r. o pomocy społecznej.
	Gminny Program Przeciwdziałania Przemocy Rodzinie oraz Ochrony Ofiar Przemocy w Rodzinie na terenie Gminy Raków na lata 2021-2028	Dokument obowiązujący przyjęty na mocy uchwały nr XLI/282/2021 Rady Gminy Raków z dnia 28 stycznia 2021 r.	Dokument aktualny. Jest to dokument obowiązkowy na podstawie ustawy z dnia 29 lipca 2005 r. o przeciwdziałaniu przemocy w rodzinie.
	Program Wspierania Rodziny w Gminie Raków	Dokument przyjęty na mocy uchwały nr XIV/106/2019 Rady Gminy Raków z dnia 19 września 2019 r.	Dokument wymaga aktualizacji. Jest to obowiązkowy dokument na podstawie ustawy z dnia 9 czerwca 2011 r. o wspieraniu rodziny i systemie pieczy zastępczej.



DOKUMENTY WYKONAWCZE			
OBSZAR TEMATYCZNY DOKUMENTU	NAZWA DOKUMENTU	SZCZEGÓŁY	WYTYCZNE DO SPORZĄDZANIA DOKUMENTÓW
			Program musi obejmować trzy lata.
	Gminny Program Profilaktyki i Rozwiązywania Problemów Alkoholowych oraz Przeciwdziałania Narkomanii na 2023 rok	Dokument przyjęty na mocy uchwały nr LXV/450/2022 Rady Gminy Raków z dnia 28 grudnia 2022 r.	Źest to obowiązkowy dokument na podstawie ustawy z dnia 26 października 1982 r. o wychowaniu w trzeźwości i przeciwdziałaniu alkoholizmowi oraz ustawy z dnia 29 lipca 2005 r. o przeciwdziałaniu narkomanii
	Program Rewitalizacji Gminy Raków na lata 2016-2025	Dokument przyjęty na mocy uchwały nr XXXII/189/2017 Rady Gminy Raków z dnia 29 marca 2017 r.	Dokument aktualny, ale wymagający aktualizacji w najbliższym czasie ze względu na zmiany w przepisach prawnych. Jest to skuteczne narzędzie wyprowadzania ze stanu kryzysowego obszarów zdegradowanych gminy oraz niezbędny dokument do pozyskiwania dotacji.



DOKUMENTY WYKONAWCZE			
OBSZAR TEMATYCZNY DOKUMENTU	NAZWA DOKUMENTU	SZCZEGÓŁY	WYTYCZNE DO SPORZĄDZANIA DOKUMENTÓW
Rozwój lokalny	Roczny program współpracy Gminy Raków z organizacjami pozarządowymi i innymi podmiotami prowadzącymi działalność pożytku publicznego na rok 2023	Dokument obowiązujący przyjęty na mocy uchwały nr LXIV/441/2022 Rady Gminy Raków z dnia 29 listopada 2022	Program przyjmowany corocznie. Określa obszary współpracy finansowej i niefinansowej z organizacjami pozarządowymi.
Zarządzanie kryzysowe	Gminny plan zarządzania kryzysowego	Przyjęty w 2014 roku	Dokument sporządzany na podstawie ustawy z dnia 26 kwietnia 2007 r. o zarządzaniu kryzysowym. Dokument aktualny
Finanse publiczne	Wieloletnia Prognoza Finansowa Gminy Raków na lata 2022-2038	Dokument obowiązujący przyjęty na mocy uchwały nr LIII/357/2021 Rady Gminy Raków z dnia 30 grudnia 2021 r.	Dokument aktualny, aktualizacja zgodnie z potrzebami.
	Uchwała budżetowa Gminy na 2023 rok	Dokument obowiązujący przyjęty na mocy uchwały nr LXV/444/2022 Rady Gminy Raków z dnia 28 grudnia 2022 r.	Uchwała przyjmowana corocznie, Powinna odzwierciedlać cele i kierunki działań określone w strategii, zintegrowane z wieloletnią prognozą

Źródło: opracowanie własne



Rekomendowane jest przyjęcie lub zaktualizowanie poszczególnych programów oraz planów określających dokładny zakres działań koniecznych do realizacji celów wyznaczonych w Strategii Rozwoju Gminy Raków.

Następnym krokiem jest wyznaczenie podmiotów odpowiedzialnych za realizację strategii oraz ustalenie zasad ich współpracy. Gmina Raków będzie w szczególności wdrażać Strategię za pośrednictwem Urzędu Gminy, a także jednostek organizacyjnych, które podlegają Urzędowi.

Instytucje i podmioty, które będą zaangażowane w proces wdrażania Strategii będą działać w zgodzie z zasadą „trójkąta współpracy”, która zakłada wspólne uczestnictwo trzech sektorów:

- publicznego – władze samorządowe gminy, urząd gminy i jednostki gminne, jednostki samorządu terytorialnego różnych szczebli, w tym np. gminy sąsiednie;
- społecznego – mieszkańcy, organizacje pozarządowe, grupy nieformalne, liderzy społeczni i osoby publiczne, reprezentanci młodzieży i seniorów;
- biznesowego – przedsiębiorcy, kluczowi pracodawcy, organizacje otoczenia biznesu, zrzeszenia gospodarcze.

Należy jednak podkreślić, że odpowiedzialność za realizację Strategii spoczywa w szczególności na:

- **Wójcie Gminy Raków** jako organie wykonawczym, który odpowiada za nadzór nad realizacją celów i kierunków działań, zapewnieniu środków finansowych na ich realizację, monitoring, ocenę realizacji Strategii oraz inicjowanie procedury aktualizacji Strategii;
- **Radzie Gminy Raków** jako organie uchwałodawczym, która będzie odpowiadać za zatwierdzenie Strategii oraz jej zmian, a także za nadzór na postępami i efektami realizacji kierunków działań i celów poprzez zatwierdzanie rocznego raportu o stanie gminy.

Ostatnim etapem w procesie tworzenia systemu realizacji strategii jest wskazanie sposobu przeprowadzenia monitoringu, ewaluacji i aktualizacji strategii.

Monitoring to proces regularnego gromadzenia i analizowania informacji na temat realizacji strategii. Jego założeniem jest wykrycie nieprawidłowości i dokonanie ewentualnych zmian planowanych działań w celu zapewnienia prawidłowości



i efektywności realizacji strategii. Przeprowadzany jest w szczególności na potrzeby corocznego Raportu o stanie gminy – sporządzanego obowiązkowo na podstawie ustawy o samorządzie gminnym. Stanowi on podsumowanie działalności wójta w poprzednim roku, w szczególności realizacji polityk, programów i strategii, a także uchwał rady gminy i budżetu obywatelskiego.

Ewaluacja stanowi natomiast obiektywną ocenę realizacji strategii na wszystkich jej etap, począwszy od planowania aż do zakończenia jej obowiązywania. Ze względu na moment sporządzania dokumentu ewaluacyjnego możemy wyróżnić:

- **ewaluację ex-ante** - jest obowiązkowym krokiem w procesie opracowywania dokumentu strategicznego, podejmowana jest przed przyjęciem ostatecznej wersji strategii;
- **ewaluację mid-term** – jest dokonywana mniej więcej w połowie realizacji strategii, dlatego rekomendowane jest przeprowadzenie jej w 2026 roku;
- **ewaluację on-going** – jest przeprowadzana w trakcie wdrażania strategii, zalecane jest przeprowadzanie jej co dwa lata;
- **ewaluację ex-post** – jest prowadzona po zakończeniu realizacji strategii i pełni podsumowanie całego procesu.

W procesie realizacji strategii ważna jest również możliwość aktualizacji strategii, która przeprowadzona jest w oparciu o ustawę o samorządzie gminnym. Zgodnie z jej zapisami strategia może być zaktualizowana, gdy wymaga tego sytuacja społeczna, gospodarcza lub przestrzenne gminy albo gdy jest to niezbędne w celu zachowania jej spójności ze strategią rozwoju ponadlokalnego lub ze strategią rozwoju województwa. Co istotne w momencie aktualizacji strategii należy stosować przepisy art. 10f wspomnianej wcześniej ustawy, które dotyczą w szczególności wymogu uzyskania opinii zarządu województwa czy formy uchwały.



11. Ramy finansowe i źródła finansowania

Realizacja zaplanowanych celów strategicznych oraz określonych kierunków działań w ramach Strategii Rozwoju Gminy Raków na lata 2022-2030 wymaga poniesienia określonych nakładów finansowych.

Poniżesz tabele przedstawiają szacunkowe koszty realizacji poszczególnych przedsięwzięć. Należy zaznaczyć, że charakter podawanych kwot jest prognostyczny i zależy od szeregu zmiennych – są to kwoty orientacyjne.

Tabela 26 Szacunkowe koszty zaplanowanych przedsięwzięć w ramach celu strategicznego nr 1

Cel strategiczny 1: Wysoki standard życia społeczności lokalnej	
Kierunki działań	Szacunkowe koszty
1.1 Rozwój oferty społecznej, edukacyjnej i kulturalnej	
Modernizacja świetlicy wraz z doposażeniem w miejscowości Chańcza	900 000,00 zł
Przebudowa i adaptacja budynku w Rakowie na cele społeczne i kulturalne	4 000 000,00 zł
Budowa obiektów pełniących funkcje społeczno-kulturalne na terenie Gminy Raków	300 000,00 zł
Organizacja wydarzeń kulturalnych	800 000,00 zł
Doposażenie szkół w materiały edukacyjne, dydaktyczne i sportowe	200 000,00 zł
Wsparcie uczniów i nauczycieli w zakresie kształtowania kompetencji kluczowych	50 000,00 zł
Budowa żłobka na terenie Gminy Raków	4 000 000,00 zł
1.2 Zwiększenie oferty sportowej oraz propagowanie zdrowego stylu życia	
Zagospodarowanie przestrzeni publicznej w Rakowie na cele społeczne i kulturalne	3 500 000,00 zł
Budowa i modernizacja obiektów małej architektury, w tym placów zabaw na terenie Gminy Raków	100 000,00 zł
Rozbudowa infrastruktury sportowej przy Zespole Szkolno-Przedszkolnym w Rakowie	4 000 000,00 zł
1.3 Poprawa bezpieczeństwa publicznego	
Budowa oświetlenia ulicznego na terenie Gminy Raków	2 000 000,00 zł



Cel strategiczny 1: Wysoki standard życia społeczności lokalnej	
Kierunki działań	Szacunkowe koszty
Doposażenie jednostek OSP w sprzęt ratowniczy i wyposażenie osobiste ratowników	1 000 000,00 zł
Modernizacja obiektów OSP na terenie Gminy Raków	5 000 000,00 zł
1.4 Tworzenie atrakcyjnej przestrzeni do życia	
Rewitalizacja obszarów zdegradowanych	200 000,00 zł
Źródła finansowania celu strategicznego nr 1	
Środki UE, budżet Gminy, środki krajowe	

Źródło: opracowanie własne

Tabela 27 Szacunkowe koszty zaplanowanych przedsięwzięć w ramach celu strategicznego nr 2

Cel strategiczny 2: Zapobieganie marginalizacji i wykluczeniom społecznym	
Kierunki działań	Szacunkowe koszty
2.1 Integracja i aktywizacja osób ze szczególnymi potrzebami	
Wsparcie osób ze szczególnymi potrzebami, w tym osób z niepełnosprawnością i osób starszych	100 000,00 zł
Dostosowanie obiektów użyteczności publicznej dla potrzeb osób z niepełnosprawnością	200 000,00 zł
Zapewnienie usług opiekuńczych osobom starszym i z niepełnosprawnością	100 000,00 zł
2.2 Wsparcie rodzin zmagających się z problemami	
Utworzenie punktu konsultacyjnego dla wsparcia rodzin w zakresie psychologicznym, prawnym i terapeutycznym	100 000,00 zł
2.3 Zwalczanie dysproporcji	
Zapewnienie dostępności cyfrowej	200 000,00 zł
Źródła finansowania celu strategicznego nr 2	
PFRON, Środki UE, budżet Gminy, środki krajowe	

Źródło: opracowanie własne



Tabela 28 Szacunkowe koszty zaplanowanych przedsięwzięć w ramach celu strategicznego nr 3

Cel strategiczny 3: Wzmacnianie współpracy z mieszkańcami	
Kierunki działań	Szacunkowe koszty
3.1 Upowszechnienie rozwiązań i procedur e-administracji	
Wdrożenie usług e-administracji	200 000,00 zł
3.2 Aktywizacja społeczności lokalnej	
Utworzenie Gminnego Forum Wymiany Doświadczeń sektora pozarządowego	10 000,00 zł
Powołanie gminnego koordynatora do współpracy z organizacjami pozarządowymi	0,00 zł
Źródła finansowania celu strategicznego nr 3	
Środki UE, budżet Gminy, środki krajowe	

Źródło: opracowanie własne

Tabela 29 Szacunkowe koszty zaplanowanych przedsięwzięć w ramach celu strategicznego nr 4

Cel strategiczny 4: Rozwój gospodarczy Gminy Raków	
Kierunki działań	Szacunkowe koszty
4.1 Zrównoważony rozwój lokalnej przedsiębiorczości	
Szkolenia, spotkania tematyczne dla przedsiębiorców	10 000,00 zł
Szkolenia gospodarzy w zakresie rozwoju agroturystyki	10 000,00 zł
4.2 Wzrost atrakcyjności inwestycyjnej	
Promocja Gminy	50 000,00 zł
Źródła finansowania celu strategicznego nr 4	
Budżet gminy, środki UE, budżet Gminy, środki krajowe	

Źródło: opracowanie własne



Tabela 30 Szacunkowe koszty zaplanowanych przedsięwzięć w ramach celu strategicznego nr 5

Cel strategiczny 5: Wzrost potencjału turystycznego w oparciu o dziedzictwo kulturowe i środowisko naturalne	
Kierunki działań	Szacunkowe koszty
5.1 Wsparcie rozwoju turystyki i ochrony dziedzictwa kulturowego	
Oznakowanie szlaków turystycznych, pomników przyrody i zabytków na terenie Gminy Raków	30 000,00 zł
Poprawa estetyki/funkcjonalności centrum miejscowości Dębno i Bardo	5 000 000,00 zł
Renowacja przydrożnych figurek	200 000,00 zł
Renowacja/remont obiektów zabytkowych na terenie Gminy Raków	3 000 000,00 zł
Źródła finansowania celu strategicznego nr 5	
Środki UE, budżet Gminy, środki krajowe	

Tabela 31 Szacunkowe koszty zaplanowanych przedsięwzięć w ramach celu strategicznego nr 6

Cel strategiczny 6: Rozwój infrastruktury technicznej	
Kierunki działań	Szacunkowe koszty
6.1 Rozbudowa infrastruktury wodno-kanalizacyjnej	
Modernizacja ujęcia wody w miejscowości Pągowiec i Ociesęki	4 000 000,00 zł
Budowa wodociągu w miejscowościach Papiernia i Pułaczów	5 000 000,00 zł
Budowa sieci kanalizacyjnej na terenie Gminy Raków	20 000 000,00 zł
Uporządkowanie gospodarki ściekowej na terenie Gminy Raków, w tym modernizacja oczyszczalni ścieków w Rakowie i Chańczy	10 000 000,00 zł
Budowa przydomowych oczyszczalni ścieków na terenie Gminy Raków	3 000 000,00 zł



Cel strategiczny 6: Rozwój infrastruktury technicznej	
Kierunki działań	Szacunkowe koszty
6.2 Zwiększenie dostępności komunikacyjnej	
Przebudowa dróg w miejscowości Raków	15 000 000,00 zł
Modernizacja/przebudowa dróg gminnych	12 000 000,00 zł
6.3 Zrównoważona gospodarka odpadami komunalnymi	
Modernizacja istniejącego PSZOK w Rakowie	2 000 000,00 zł
Zakup pojemników do zbiórki odpadów komunalnych dla mieszkańców Gminy Raków	40 000,00 zł

Źródło: opracowanie własne

Tabela 32 Szacunkowe koszty zaplanowanych przedsięwzięć w ramach celu strategicznego nr 7

Cel strategiczny 7: Ochrona środowiska naturalnego	
Kierunki działań	Szacunkowe koszty
7.1 Zwiększenie efektywności energetycznej	
Kompleksowa termomodernizacja budynku Urzędu Gminy	2 500 000,00 zł
Termomodernizacja budynków użyteczności publicznej na terenie Gminy Raków	15 000 000,00 zł
7.2 Poprawa jakości powietrza	
Montaż instalacji fotowoltaicznych na budynkach mieszkalnych	10 000 000,00 zł
Montaż instalacji OZE w budynkach stanowiących własność Gminy Raków	500 000,00 zł
Wymiana nieefektywnych źródeł ciepła w budynkach mieszkalnych	6 000 000,00 zł
7.3 Wzrost znaczenia ekologii	
Realizacja programów edukacji ekologicznej dla dzieci i młodzieży	30 000,000 zł



7.4 Adaptacja do zmian klimatu

Wspieranie małej retencji	50 000,00 zł
Przeciwdziałanie klęskom żywiołowym	50 000,00 zł
Źródła finansowania celu strategicznego nr 7	
Środki UE, budżet Gminy, środki krajowe	

Źródło: opracowanie własne

Podsumowując, szacowana łączna kwota realizacji wszystkich przedsięwzięć w Gminie Raków wynosi 140 430 000,00 zł.

Zgodnie z Wieloletnią Prognozą Finansową Gminy Raków na lata 2022-2038, przyjętą uchwałą nr LIII/357/2021 Rady Gminy Raków z dnia 30 grudnia 2021 r. z późn. zm., na lata 2023-2037 przewiduje się nadwyżkę budżetową, a w 2038 r. zerowe saldo.

Ze względu na ograniczone środki finansowe w budżecie Gminy Raków wiele przedsięwzięć, w szczególności inwestycyjnych, musi być realizowanych przy współfinansowaniu ze środków zewnętrznych.

W dalszej części rozdziału opisano fundusze i środki zewnętrzne, które stanowią potencjalne źródła finansowania działań strategicznych.

Fundusze Europejskie na lata 2021-2027

Polityka spójności na lata 2021-2027 obejmuje następujące fundusze:

- Europejski Fundusz Rozwoju Regionalnego (EFRR),
- Europejski Fundusz Społeczny+,
- Fundusz Spójności,
- Europejski Fundusz Morski, Rybacki i Akwakultury,
- Fundusze na Rzecz Sprawiedliwej Transformacji.

W nowej perspektywie na politykę spójności Polska będzie mieć do dyspozycji ponad 76 mld euro, w tym 72,2 mld euro z Polityki Spójności oraz 3,8 mld euro z Funduszu na Rzecz Transformacji. Środki finansowe zostaną przeznaczone na realizację inwestycji w innowacje, przedsiębiorczość, cyfryzację, infrastrukturę, ochronę środowiska, energetykę, edukację oraz sprawy społeczne. Podstawowym dokumentem, który określa współpracę Unii Europejskiej jest Umowa Partnerska. W celu jej realizacji



istotne jest wyznaczenie programów krajowych i regionalnych, które wskazują priorytetowe obszary wsparcia oraz wyznaczają konkretne działania. Należą do nich:

- 16 programów regionalnych,
- programy krajowe:
 - Fundusze Europejskie na Infrastrukturę, Klimat, Środowisko,
 - Fundusze Europejskie dla Nowoczesnej Gospodarki,
 - Fundusze Europejskie dla Rozwoju Społecznego,
 - Fundusze Europejskie na Rozwój Cyfrowy,
 - Fundusze Europejskie dla Polski Wschodniej,
 - Fundusze Europejskie na Pomoc Żywnościową,
 - Fundusze Europejskie dla Rybactwa,
 - Pomoc Techniczna dla Funduszy Europejskich,
 - Programy Europejskiej Współpracy Terytorialnej.

Województwa w ramach programów regionalnych otrzymają 153 mld zł, co stanowi 44% wszystkich środków europejskich.

Gmina Raków będzie mogła ubiegać się o dofinansowanie zaplanowanych inwestycji w ramach Funduszy Europejskich dla Świętokrzyskiego 2021-2027.

Instrument na rzecz Odbudowy i Zwiększenia Odporności

Instrument na rzecz Odbudowy i Zwiększenia Odporności powstał w celu odbudowy gospodarki po pandemii koronawirusa. Podstawą do otrzymania wsparcia jest Krajowy Plan Odbudowy i Zwiększenia Odporności (KPO), który służy promowaniu spójności gospodarczej, społecznej i terytorialnej poprzez zwiększenie odporności, gotowości na wypadek sytuacji kryzysowej, zdolności dostosowawczych i potencjału wzrostu gospodarczego, łagodzeniu społecznych i gospodarczych skutków kryzysu, w szczególności kobiet, wspieraniu zielonej transformacji, przyczynianiu się do realizacji unijnych celów w zakresie klimatu oraz transformacji cyfrowej. W ramach Instrumentu na rzecz Odbudowy i Zwiększania Odporności Polska będzie miała do dyspozycji około 58,1 mld euro, w tym 23,9 mld euro w formie dotacji.

Rządowy Fundusz Rozwoju Dróg

Rządowy Fundusz Rozwoju Dróg to kompleksowy instrument wsparcia realizacji zadań na drogach zarządzanych przez jednostki samorządu terytorialnego. Ma na celu



przyspieszenie powstawania nowoczesnej i bezpiecznej infrastruktury drogowej na szczeblu lokalnym, stanowiącej ważny element prawidłowego funkcjonowania i rozwoju gospodarki oraz przyczyniającej się do poprawy poziomu życia mieszkańców. Ponadto, jego celem jest poprawa bezpieczeństwa ruchu drogowego oraz parametrów technicznych lokalnej infrastruktury drogowej, a także poprawa oraz zwiększenie atrakcyjności i dostępności terenów inwestycyjnych.

Wojewódzki Fundusz Ochrony Środowiska i Gospodarki Wodnej w Kielcach

Wojewódzki Fundusz Ochrony Środowiska i Gospodarki Wodnej w Kielcach dofinansowuje zadania z zakresu ochrony środowiska i gospodarki wodnej, realizowane na terenie województwa świętokrzyskiego.

Rządowy Fundusz Inwestycji Lokalnych

W ramach Rządowego Funduszu Inwestycji Lokalnych środki z budżetu państwa trafiają do gmin, powiatów i miast w całym kraju na inwestycje bliskie ludziom (przede wszystkim na budowę żłobków, przedszkoli, dróg oraz innych niezbędnych lokalnie działań). Wsparcie pochodzi z Funduszu Przeciwdziałania Covid-19 i ma charakter bezzwrotny.

Norweski Mechanizm Finansowy (tzw. Fundusze Norweskie) oraz Mechanizm Finansowy Europejskiego Obszaru Gospodarczego

Fundusze Norweskie oraz Mechanizm Finansowy EOG to instrumenty finansowe ustanowione przez Państwa Darczyńców (tj. Norwegię, Islandię i Liechtenstein) w zamian za dostęp do wspólnego rynku UE. Głównym celem Funduszy jest zmniejszenie różnic społecznych oraz ekonomicznych, a także wzmacnianie stosunków obopólnych pomiędzy państwami-darczyńcami, a państwem-beneficjentem. Za koordynację wdrażania Funduszy norweskich i Mechanizmu Finansowego EOG odpowiada Ministerstwo Inwestycji i Rozwoju.

Źródłem umożliwiającym pozyskanie dofinansowania są również środki z programów rządowych kierowanych do gmin, m.in. Program wieloletni „Senior+” na lata 2021-2025, Program Dostępność Plus, Program Mieszkanie Plus, Program Maluch+ 2022-2029.



Władze Gminy Raków mogą brać pod uwagę również angażowanie kapitału prywatnego, zaciąganie zobowiązań na rynku finansowym, a także bieżące gospodarowanie mieniem Gminy.

Podsumowując, potencjalne źródła finansowania kierunków działań określonych w Strategii Rozwoju Raków na lata 2022-2030 obejmują m.in.

- budżet Gminy Raków,
- budżet Państwa,
- budżet Unii Europejskiej, w tym w szczególności środki dystrybuowane poprzez Fundusze Europejskie dla Świętokrzyskiego 2021-2027 oraz Krajowy Plan Odbudowy,
- inne krajowe źródła publiczne, w tym środki funduszy celowych,
- inne środki pochodzące ze źródeł zagranicznych, w tym Norweski Mechanizm Finansowy oraz Mechanizm Finansowy EOG,
- środki sektora prywatnego,
- kredyty bankowe i pożyczki.

Potencjalne źródła finansowania, które zostały omówione w niniejszym rozdziale, nie wyczerpują całego katalogu możliwości pozyskiwania kapitału pieniężnego na realizację zamierzeń wynikających ze Strategii Rozwoju Gminy Raków na lata 2022-2030. Konieczne jest zatem monitorowanie pojawiających się możliwości zdobycia środków finansowych.



Spis tabel

Tabela 1 Analiza SWOT – wymiar społeczny	7
Tabela 2 Analiza SWOT – wymiar gospodarczy	9
Tabela 3 Analiza SWOT – wymiar przestrzenny	10
Tabela 4 Cel strategiczny 1 w wymiarze społecznym	13
Tabela 5 Cel strategiczny 2 w wymiarze społecznym	13
Tabela 6 Cel strategiczny 3 w wymiarze społecznym	14
Tabela 7 Cel strategiczny 4 w wymiarze gospodarczym	14
Tabela 8 Cel strategiczny 5 w wymiarze gospodarczym	14
Tabela 9 Cel strategiczny 6 w wymiarze przestrzennym	14
Tabela 10 Cel strategiczny 7 w wymiarze przestrzennym	14
Tabela 11 Planowane kierunki działań dla celu strategicznego 1 w wymiarze społecznym	15
Tabela 12 Planowane kierunki działań dla celu strategicznego 2 w wymiarze społecznym	16
Tabela 13 Planowane kierunki działań dla celu strategicznego 3 w wymiarze społecznym	16
Tabela 14 Planowane kierunki działań dla celu strategicznego 4 w wymiarze gospodarczym	17
Tabela 15 Planowane kierunki działań dla celu strategicznego 5 w wymiarze gospodarczym	17
Tabela 16 Planowane kierunki działań dla celu strategicznego 6 w wymiarze przestrzennym	17
Tabela 17 Planowane kierunki działań dla celu strategicznego 7 w wymiarze przestrzennym	18
Tabela 18 Oczekiwane rezultaty wraz ze wskaźnikami ich osiągnięcia dla celu strategicznego 1	21
Tabela 19 Oczekiwane rezultaty wraz ze wskaźnikami ich osiągnięcia dla celu strategicznego 2	23
Tabela 20 Oczekiwane rezultaty wraz ze wskaźnikami ich osiągnięcia dla celu strategicznego 3	24
Tabela 21 Oczekiwane rezultaty wraz ze wskaźnikami ich osiągnięcia dla celu strategicznego 4	25



Tabela 22	Oczekiwane rezultaty wraz ze wskaźnikami ich osiągnięcia dla celu strategicznego 5.....	26
Tabela 23	Oczekiwane rezultaty wraz ze wskaźnikami ich osiągnięcia dla celu strategicznego 6.....	27
Tabela 24	Oczekiwane rezultaty wraz ze wskaźnikami ich osiągnięcia dla celu strategicznego 7.....	29
Tabela 25	Dokumenty wykonawcze w Gminie Raków	52
Tabela 26	Szacunkowe koszty zaplanowanych przedsięwzięć w ramach celu strategicznego nr 1	59
Tabela 27	Szacunkowe koszty zaplanowanych przedsięwzięć w ramach celu strategicznego nr 2	60
Tabela 28	Szacunkowe koszty zaplanowanych przedsięwzięć w ramach celu strategicznego nr 3	61
Tabela 29	Szacunkowe koszty zaplanowanych przedsięwzięć w ramach celu strategicznego nr 4	61
Tabela 30	Szacunkowe koszty zaplanowanych przedsięwzięć w ramach celu strategicznego nr 5	62
Tabela 31	Szacunkowe koszty zaplanowanych przedsięwzięć w ramach celu strategicznego nr 6	62
Tabela 32	Szacunkowe koszty zaplanowanych przedsięwzięć w ramach celu strategicznego nr 7	63

Spis map

Mapa 1	System osadniczy w Gminie Raków	32
Mapa 2	System transportowy w Gminie Raków	33
Mapa 3	Formy ochrony przyrody	34
Mapa 4	Obszary zagrożenia powodzią.....	35
Mapa 5	Obszary Strategicznej Interwencji.....	36
Mapa 6	Model struktury funkcjonalno-przestrzennej	37
Mapa 7	Obszary Strategicznej Interwencji na poziomie krajowym oraz regionalnym	46
Mapa 8	Zasięg terytorialny OSI obszary zagrożone trwałą marginalizacją – województwo świętokrzyskie.....	48



Bibliografia

1. D. Szostek, Partycypacja w zarządzaniu rozwojem lokalnym na przykładzie instrumentu RLKS, „Pieniądze i Więź” 2/2016, s. 114-121.
2. D. Szostek, Activities of organizations located in Poland in the field of sustainable development, „Annales Universitatis Mariae Curie-Skłodowska. Sectio H OECONOMIA” Vol. LIII, 1, 2019, s. 99-109.