A Z P — KARTA EWIDENCYJNA ZABYTKU ARCHEOLOGICZNEGO LĄDOWEGO

A	T	X	N	W	P	L
X						

1 LOKALIZACJA

M.	Rakówka
Nr stan. w miejscowości	1
GMINA	Raków
POWIAT	kielecki
WOJEWÓDZTWO	świętokrzyskie
AZP nr obsz.	89-67
nr st.	5
Współrz. geogr.	X 314292,4 Y 649590,7
Nazwa lokalna	
Nr działki ewidencyjnej	650/10
Identyfikator działki ewidencyjnej	260416_2.0019
Właściciel terenu	Skarb Państwa – Lasy Państwowe

2 POŁOŻENIE FIZYCZNOGEOGRAFICZNE

JEDNOSTKA FIZYCZNOGEOGRAFICZNA: Góry Świętokrzyskie (342.34-35)

STREFA NADMORSKA (NADZALEWOWA)

w morzu	plaża	mierzeja	skarpa	wał wydm.

DUŻE DOLINY: X

w wodzie	terasa denna	terasa nadzalewowa	terasy wyższe	brzeg wysoczyzny
			X	

MAŁE DOLINY

dno doliny	stok doliny	krawędź doliny

STREFA POZA DOLINAMI

równina	obsz. falisty	obsz. pagórk.	obsz. górzysty

TEREN NIEEKSPONOWANY	
TEREN EKSPONOWANY	X
krawędzie, stoki wklęsłe i proste	
sfałdowania i niewielkie cyple	X
cyple wybitne	
wały i garby	
wyniesienia o ekspozycji okrężnej	
TEREN OSŁONIĘTY	
podstawa stoku	
doliny denud., niecki, jary, parowy	
kotlinki, zagłębienia bezodpływowe	
jaskinie, schroniska skalne	
FORMA SZCZEGÓLNA	

3 UTWÓR GEOLOGICZNY

luźny		zwięzły		torf.-bagn.	

określenie specjalistyczne:

4 DOSTĘPNOŚĆ TERENU

niezabud.		śr.zabud.		zabudow.	
pole orne		nieużytek		łąka	
sad		park		las	X
torf		bagno		woda	

teren przemysłowy:

określenie bliższe:

5 KLASYFIKACJA FUNKCJONALNO-KULTUROWO-CHRONOLOGICZNA STANOWISKA

nr	funkcja	kultura	chronologia	opis materiałów, obiektów, warstw oraz form terenowych
1.	osada		wczesne średniowiecze	*ułamki ceramiki*
2.	Obiekt przemysłowy Fryszerka „Radostów”		XIX w.	Żużle hutnicze

OPIS OBSZARU STANOW.

obserw. utrudniona	bez przeszk.
pole otwarte	pole zamknięte
nasycenie znaleziskami:	równomierne
jednocentryczne	wielocentryczne

powierzchnia stanowiska:

≤ 1 ar	≤ 0,5 ha	≤ 1ha	≤ 5ha	≤ 15ha	>15ha

gęstość występowania znalezisk:

mała		średnia		duża	

7 ZAGROŻENIA

8 WNIOSKI KONSERWAT.

niezbędna szczegółowa inwentaryzacja
niezbędne badania archeologiczne
niezbędne działania administracyjne

9 AKTUALNA OCHRONA

nr rejestru zabytków
data wpisu do rejestru
park kulturowy
plan zagospodarowania przestrzennego

10 WYKONANIE KARTY

data (dd,mm,rrrr)	14.09.2026
autor karty	mgr Daniel Czernek
określili chronologię	na podstawi karty archiwalnej KZA – archiwum zakładowe WUOZ Kielce
sprawdził-konsultant AZP	

11 WERYFIK. KONSERW.

akceptacja WKZ: Joanna Modras

miejscowość, data:

12 ZBIORY I NR INWENT.

miejsce przechowywania	nr inwentarza

13	MAPA W SKALI 1:10.000				1992
godło i nazwa arkusza			X		Y

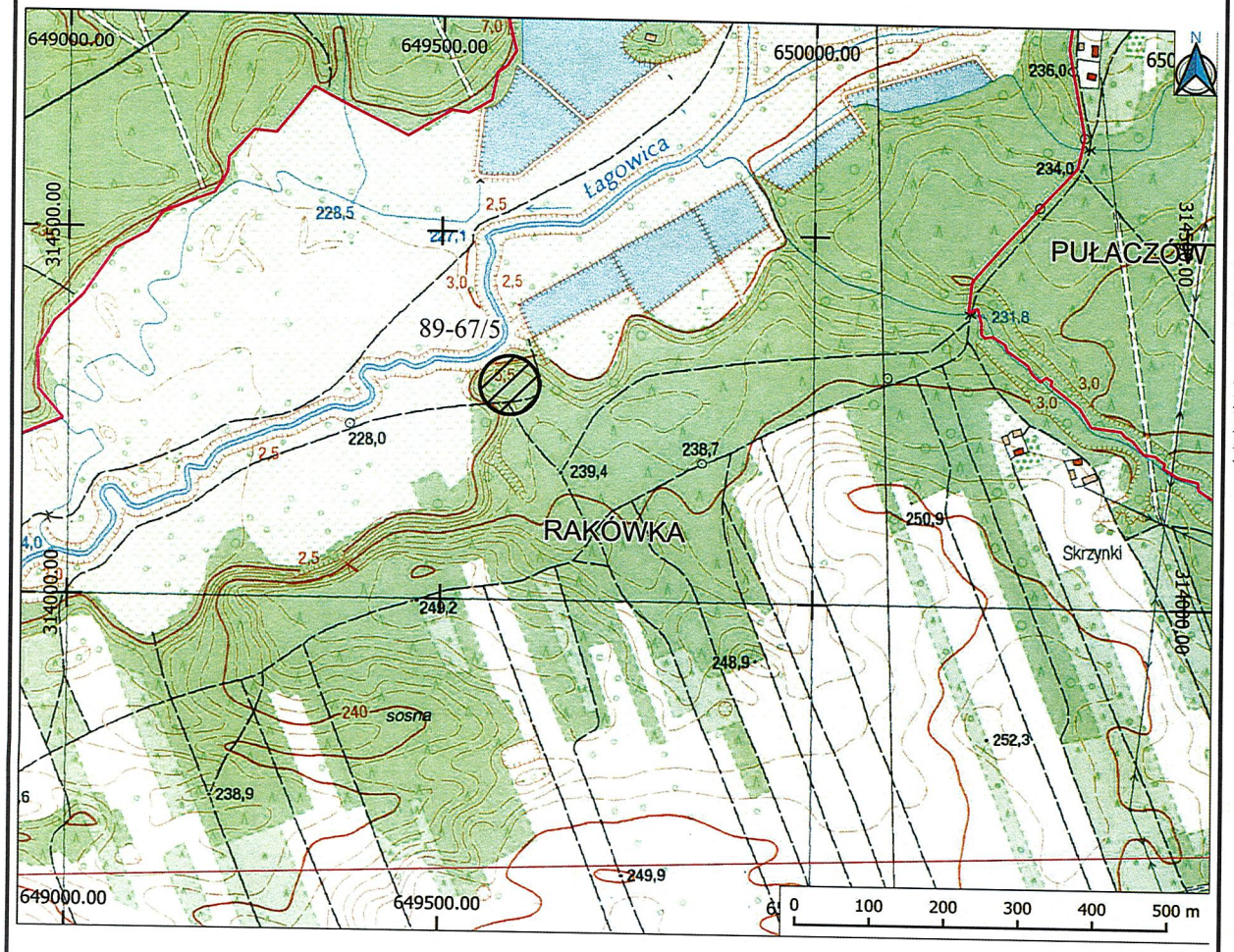

14	HISTORIA BADAŃ STANOWISKA (rok/ rodzaj badań/ autor i instytucja)

15	DOKUMENTACJA	16	LITERATURA	17	INNE DANE

Ad. 17

Lokalizacja stanowiska orientacyjna – przekaz historyczny H. Łabędzkiego Przypuszczalnie jest to ślad po dawnej kuźnicy Józefa Nimirycza, założonej w 1836 r.

Ad. 16

Karta KEZ woj. kieleckiego – Rakówka, gm. Raków, nr 1064 - archiwum WUOZ Kielce

Ad. 15

Łabęcki H., 1841, Górnictwo w Polsce. Opis kopalnictwa i hutnictwa polskiego pod względem technicznym, historyczn0-statystycznym i prawnym, t. 1, Warszawa, s. 415.

A Z P — KARTA EWIDENCYJNA ZABYTKU ARCHEOLOGICZNEGO LĄDOWEGO

A	T	X	N	W	P	L
X		X				

1 LOKALIZACJA

M.	Rakówka
Nr stan. w miejscowości	2
GMINA	Raków
POWIAT	kielecki
WOJEWÓDZTWO	świętokrzyskie
AZP nr obsz.	89-67
nr st.	6
Współrz. geogr. X	314292,4
Y	649590,7
Nazwa lokalna	
Nr działki ewidencyjnej	650/10
Identyfikator działki ewidencyjnej	260416_2.0019
Właściciel terenu	Skarb Państwa – Lasy Państwowe

2 POŁOŻENIE FIZYCZNOGEOGRAFICZNE

JEDNOSTKA FIZYCZNOGEOGRAFICZNA: Góry Świętokrzyskie (342.34-35)

STREFA NADMORSKA (NADZALEWOWA)

w morzu	plaża	mierzeja	skarpa	wał wydm.

DUŻE DOLINY

w wodzie	terasa denna	terasa nadzalewowa	terasy wyższe	brzeg wysoczyzny

MAŁE DOLINY

dno doliny	stok doliny	krawędź doliny

STREFA POZA DOLINAMI

równina	obsz. falisty	obsz. pagórk.	obsz. górzysty

TEREN NIEEKSPONOWANY	
TEREN EKSPONOWANY	X
krawędzie, stoki wklęsłe i proste	
sfałdowania i niewielkie cyple	X
cyple wybitne	
wały i garby	
wyniesienia o ekspozycji okrężnej	
TEREN OSŁONIĘTY	
podstawa stoku	
doliny denud., niecki, jary, parowy	
kotlinki, zagłębienia bezodpływowe	
jaskinie, schroniska skalne	
FORMA SZCZEGÓLNA	

3 UTWÓR GEOLOGICZNY

luźny		zwięzły		torf.-bagn.	

określenie specjalistyczne:

4 DOSTĘPNOŚĆ TERENU

niezabud.		śr.zabud.		zabudow.	
pole orne		nieużytek		łąka	
sad		park		las	
torf		bagno		woda	

teren przemysłowy:

określenie bliższe:

5 KLASYFIKACJA FUNKCJONALNO-KULTUROWO-CHRONOLOGICZNA STANOWISKA

nr	funkcja	kultura	chronologia	opis materiałów, obiektów, warstw oraz form terenowych
1.	Znalezisko luźne		okres wpływów rzymskich	*Denar Antonina Piusa /276-282 n.e./*

OPIS OBSZARU STANOW.

obserw. utrudniona		bez przeszk.	
pole otwarte		pole zamknięte	
nasycenie znaleziskami:		równomierne	
jednocentryczne		wielocentryczne	

powierzchnia stanowiska:

≤ 1 ar	≤ 0,5 ha	≤ 1ha	≤ 5ha	≤ 15ha	>15ha

gęstość występowania znalezisk:

mała		średnia		duża	

7 ZAGROŻENIA

8 WNIOSKI KONSERWAT.

niezbędna szczegółowa inwentaryzacja	
niezbędne badania archeologiczne	
niezbędne działania administracyjne	

9 AKTUALNA OCHRONA

nr rejestru zabytków	
data wpisu do rejestru	
park kulturowy	
plan zagospodarowania przestrzennego	

10 WYKONANIE KARTY

data (dd,mm,rrrr)	14.09.2026
autor karty	mgr Daniel Czernek
określili chronologię	na podstawie karty archiwalnej KZA – archiwum zakładowe WUOZ Kielce
sprawdził-konsultant AZP	

11 WERYFIK. KONSERW.

akceptacja WKZ

Z upoważnienia Wojewódzkiego Konserwatora Zabytków Joanna Wodnicka

miejscowość, data

12 ZBIORY I NR INWENT.

miejsce przechowywania	nr inwentarza
PMA Warszawa	

13	MAPA W SKALI 1:10.000					1992
godło i nazwa arkusza			X		Y	

14	HISTORIA BADAŃ STANOWISKA (rok/ rodzaj badań/ autor i instytucja)	

15	DOKUMENTACJA	16	LITERATURA	17	INNE DANE

Ad. 15
Karta KEZ woj. kieleckiego – Rakówka, gm. Raków, nr 1065 - archiwum WUOZ Kielce

Ad. 16
Opozda T., 1967, Znaleziska monet rzymskich..., WN, XI, s. 246
Kunisz A., 1969, Chronologia napływu pieniądza rzymskiego na ziemie Małopolski, Wrocław, s. 151

Znalezisko przypadkowe z 1966 r. – dokonane przez J. Kucharczyka.

A Z P — KARTA EWIDENCYJNA ZABYTKU ARCHEOLOGICZNEGO LĄDOWEGO

A	T	X	N	W	P	L
X						

1 LOKALIZACJA

M. **CHAŃCZA**

Nr stan. w miejscowości: **1**

GMINA: **Raków**

POWIAT: **kielecki**

WOJEWÓDZTWO: **świętokrzyskie**

AZP nr obsz.: **90-67** nr st.: **2**

Współrz. geogr. X: Y:

Nazwa lokalna:

Nr działki ewidencyjnej:

Identyfikator działki ewidencyjnej: 260416_2.0003

Właściciel terenu: prywatne

2 POŁOŻENIE FIZYCZNOGEOGRAFICZNE

JEDNOSTKA FIZYCZNOGEOGRAFICZNA: Pogórze Szydłowskie (342.36)

STREFA NADMORSKA (NADZALEWOWA)

w morzu	plaża	mierzeja	skarpa	wał wydm.

DUŻE DOLINY

w wodzie	terasa denna	terasa nadzalewowa	terasy wyższe	brzeg wysoczyzny

MAŁE DOLINY: X

dno doliny	stok doliny	krawędź doliny
X		

STREFA POZA DOLINAMI

równina	obsz. falisty	obsz. pagórk.	obsz. górzysty

TEREN NIEEKSPONOWANY	
TEREN EKSPONOWANY	
krawędzie, stoki wklęsłe i proste	
sfałdowania i niewielkie cyple	
cyple wybitne	
wały i garby	
wyniesienia o ekspozycji okrężnej	
TEREN OSŁONIĘTY	
podstawa stoku	
doliny denud., niecki, jary, parowy	
kotlinki, zagłębienia bezodpływowe	
jaskinie, schroniska skalne	
FORMA SZCZEGÓLNA	

3 UTWÓR GEOLOGICZNY

luźny		zwięzły		torf.-bagn.	

określenie specjalistyczne:

4 DOSTĘPNOŚĆ TERENU

niezabud.		śr.zabud.		zabudow.	
pole orne		nieużytek		łąka	X
sad		park		las	
torf		bagno		woda	X

teren przemysłowy:

określenie bliższe:

5 KLASYFIKACJA FUNKCJONALNO-KULTUROWO-CHRONOLOGICZNA STANOWISKA

nr	funkcja	kultura	chronologia	opis materiałów, obiektów, warstw oraz form terenowych
1.	ślad osadnictwa	przeworska	okres wpływów rzymskich	

OPIS OBSZARU STANOW.

obserw. utrudniona		bez przeszk.	
pole otwarte		pole zamknięte	
nasycenie znaleziskami:		równomierne	
jednocentryczne		wielocentryczne	

powierzchnia stanowiska:

≤ 1 ar	≤ 0,5 ha	≤ 1ha	≤ 5ha	≤ 15ha	>15ha

gęstość występowania znalezisk:

mała		średnia		duża	

7 ZAGROŻENIA

8 WNIOSKI KONSERWAT.

niezbędna szczegółowa inwentaryzacja	
niezbędne badania archeologiczne	
niezbędne działania administracyjne	

9 AKTUALNA OCHRONA

nr rejestru zabytków	
data wpisu do rejestru	
park kulturowy	
plan zagospodarowania przestrzennego	

10 WYKONANIE KARTY

data (dd,mm,rrrr)	14.09.2026
autor karty	mgr Daniel Czernek
określili chronologię	wg danych archiwalnych WUOZ Kielce
sprawdził-konsultant AZP	

11 WERYFIK. KONSERW.

Świętokrzyski Wojewódzki Konserwator Zabytków

akceptacja WKZ: Joanna Modras

miejscowość, data:

12 ZBIORY I NR INWENT.

miejsce przechowywania	nr inwentarza

13	MAPA W SKALI 1:10.000				1992
godło i nazwa arkusza			X		Y

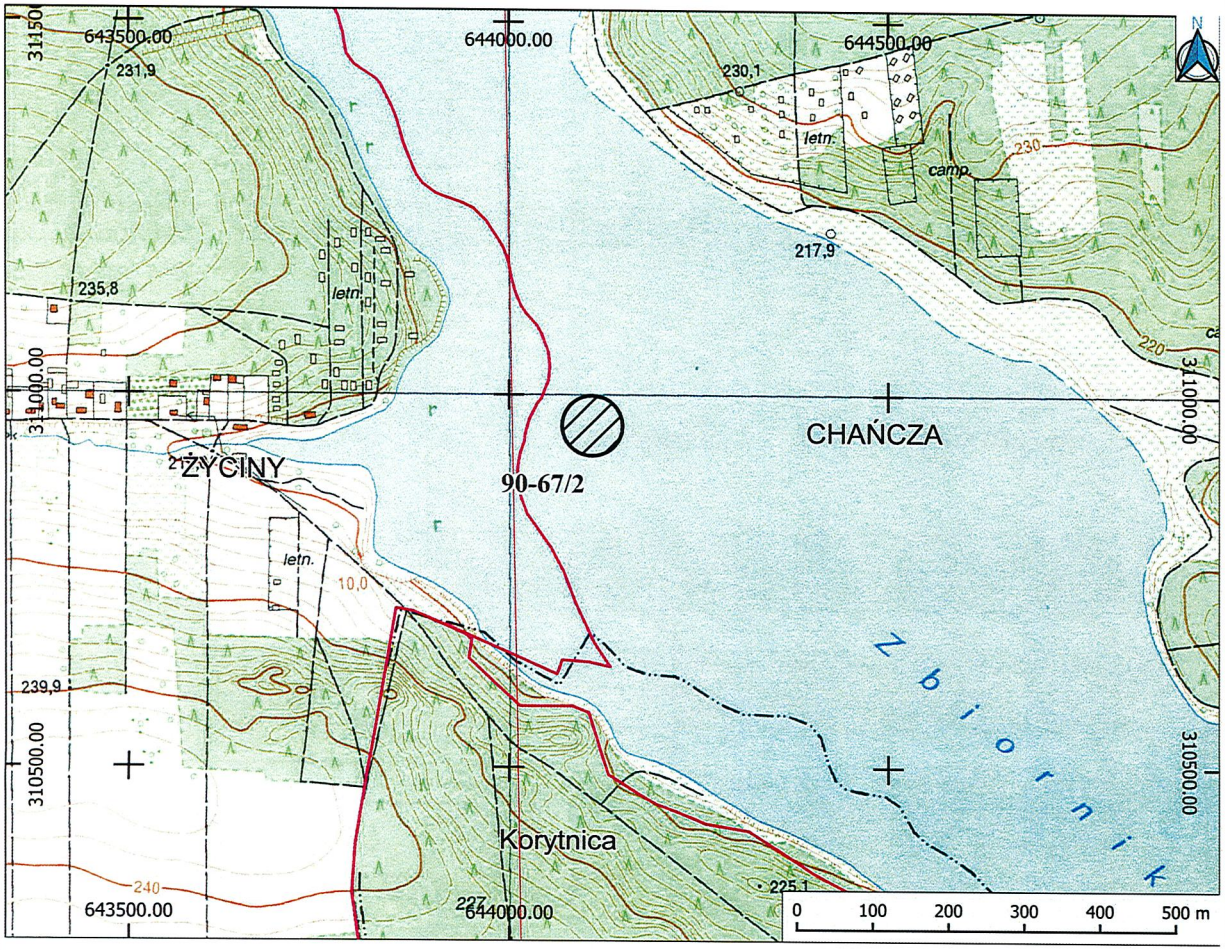

14	HISTORIA BADAŃ STANOWISKA (rok/ rodzaj badań/ autor i instytucja)

15	DOKUMENTACJA	16	LITERATURA	17	INNE DANE

Ad. 17

Lokalizacja stanowiska wyznaczona na podstawie starego, archiwalnego rysunku miejscowego planu zagospodarowania przestrzennego Gminy Raków – arkusz nr 12, odnalezionego w archiwum zakładowym WUOZ Kielce. Na planie mpzp kolorystycznie oznaczono chronologię stanowisk archeologicznych.

Zachowana dokumentacja AZP (mapa poglądowa 1:25000) oraz rysunek miejscowego planu zagospodarowania przestrzennego nie określają jaki rodzaj i jaka ilość zabytków została odkryta na stanowisku.

Miejsce zanotowanego stanowiska obecnie znajduje się w czaszy zbiornika wodnego. Zgodnie z planem mpzp znajdowało się ono na łąkach na lewym brzegu koryta rzeki Czarnej, w bezpośrednim sąsiedztwie koryta. Jego przebieg jest tożsamy z przebiegiem granic administracyjnych i ewidencyjnych.

A Z P — KARTA EWIDENCYJNA ZABYTKU ARCHEOLOGICZNEGO LĄDOWEGO

A	T	X	N	W	P	L
X						

1 LOKALIZACJA

M. CHAŃCZA

Nr stan. w miejscowości: 2

GMINA: Raków

POWIAT: kielecki

WOJEWÓDZTWO: świętokrzyskie

AZP nr obsz.: 90-67 nr st.: 3

Współrz. geogr. X: Y:

Nazwa lokalna:

Nr działki ewidencyjnej:

Identyfikator działki ewidencyjnej: 260416_2.0003

Właściciel terenu: prywatne

2 POŁOŻENIE FIZYCZNOGEOGRAFICZNE

JEDNOSTKA FIZYCZNOGEOGRAFICZNA: Pogórze Szydłowskie (342.36)

STREFA NADMORSKA (NADZALEWOWA)

w morzu	plaża	mierzeja	skarpa	wał wydm.

DUŻE DOLINY

w wodzie	terasa denna	terasa nadzalewowa	terasy wyższe	brzeg wysoczyzny

MAŁE DOLINY: X

dno doliny	stok doliny	krawędź doliny
	X	

STREFA POZA DOLINAMI

równina	obsz. falisty	obsz. pagórk.	obsz. górzysty

TEREN NIEEKSPONOWANY	
TEREN EKSPONOWANY	X
krawędzie, stoki wklęsłe i proste	X
sfałdowania i niewielkie cyple	
cyple wybitne	
wały i garby	
wyniesienia o ekspozycji okrężnej	
TEREN OSŁONIĘTY	
podstawa stoku	
doliny denud., niecki, jary, parowy	
kotlinki, zagłębienia bezodpływowe	
jaskinie, schroniska skalne	
FORMA SZCZEGÓLNA	

3 UTWÓR GEOLOGICZNY

luźny		zwięzły		torf.-bagn.	

określenie specjalistyczne:

4 DOSTĘPNOŚĆ TERENU

niezabud.		śr.zabud.		zabudow.	X
pole orne	X	nieużytek		łąka	X
sad		park		las	
torf		bagno		woda	

teren przemysłowy:

określenie bliższe:

5 KLASYFIKACJA FUNKCJONALNO-KULTUROWO-CHRONOLOGICZNA STANOWISKA

nr	funkcja	kultura	chronologia	opis materiałów, obiektów, warstw oraz form terenowych
1.	osada	przeworska	okres wpływów rzymskich	
2.	osada		wczesne średniowiecze	

OPIS OBSZARU STANOW.

obserw. utrudniona		bez przeszk.	
pole otwarte		pole zamknięte	
nasycenie znaleziskami:		równomierne	
jednocentryczne		wielocentryczne	

powierzchnia stanowiska:

≤ 1 ar	≤ 0,5 ha	≤ 1ha	≤ 5ha	≤ 15ha	>15ha

gęstość występowania znalezisk:

mała		średnia		duża	

7 ZAGROŻENIA

Nielegalne poszukiwania zabytków przy użyciu detektora metali.

8 WNIOSKI KONSERWAT.

niezbędna szczegółowa inwentaryzacja	
niezbędne badania archeologiczne	
niezbędne działania administracyjne	

9 AKTUALNA OCHRONA

nr rejestru zabytków	
data wpisu do rejestru	
park kulturowy	
plan zagospodarowania przestrzennego	

10 WYKONANIE KARTY

data (dd,mm,rrrr)	14.09.2026
autor karty	mgr Daniel Czernek
określili chronologię	wg danych archiwalnych WUOZ Kielce
sprawdził-konsultant AZP	

11 WERYFIK. KONSERW.

akceptacja WKZ: Z-ca Świętokrzyskiego Wojewódzkiego Konserwatora Zabytków Joanna Modras

miejscowość, data:

12 ZBIORY I NR INWENT.

miejsce przechowywania	nr inwentarza

13	MAPA W SKALI 1:10.000				1992
godło i nazwa arkusza			X	Y	

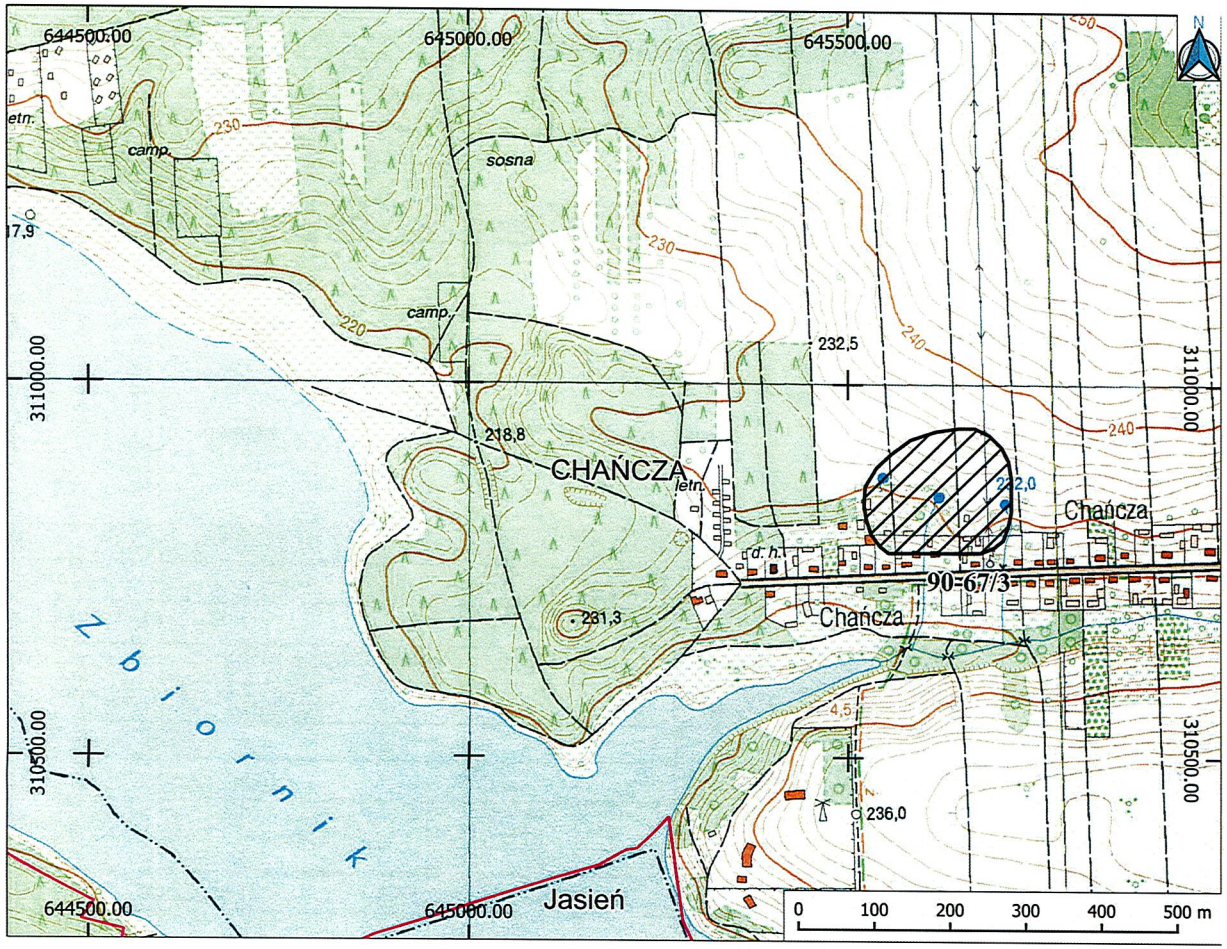

14	HISTORIA BADAŃ STANOWISKA (rok/ rodzaj badań/ autor i instytucja)

15	DOKUMENTACJA	16	LITERATURA	17	INNE DANE

Ad. 17
Lokalizacja stanowiska wyznaczona na podstawie starego, archiwalnego rysunku miejscowego planu zagospodarowania przestrzennego Gminy Raków – arkusz nr 12, odnalezionego w archiwum zakładowym WUOZ Kielce.

Na planie mpzp kolorystycznie oznaczono chronologię stanowisk archeologicznych.

Zachowana dokumentacja AZP (mapa poglądowa 1:25000) oraz rysunek miejscowego planu zagospodarowania przestrzennego nie określają jaki rodzaj i jaka ilość zabytków została odkryta na stanowisku.

A Z P — KARTA EWIDENCYJNA ZABYTKU ARCHEOLOGICZNEGO LĄDOWEGO

A	T	X	N	W	P	L
X						

1 LOKALIZACJA

M. **CHAŃCZA**

Nr stan. w miejscowości: **3**

GMINA	Raków
POWIAT	kielecki
WOJEWÓDZTWO	świętokrzyskie
AZP nr obsz.	90-67
nr st.	4
Współrz. geogr.	X Y
Nazwa lokalna	
Nr działki ewidencyjnej	
Identyfikator działki ewidencyjnej	260416_2.0003
Właściciel terenu	prywatny, samorząd-gmina

2 POŁOŻENIE FIZYCZNOGEOGRAFICZNE

JEDNOSTKA FIZYCZNOGEOGRAFICZNA: Pogórze Szydłowskie (342.36)

STREFA NADMORSKA (NADZALEWOWA)

w morzu	plaża	mierzeja	skarpa	wał wydm.

DUŻE DOLINY

w wodzie	terasa denna	terasa nadzalewowa	terasy wyższe	brzeg wysoczyzny

MAŁE DOLINY: X

dno doliny	stok doliny	krawędź doliny
	X	

STREFA POZA DOLINAMI

równina	obsz. falisty	obsz. pagórk.	obsz. górzysty

TEREN NIEEKSPONOWANY	
TEREN EKSPONOWANY	X
krawędzie, stoki wklęsłe i proste	X
sfałdowania i niewielkie cyple	
cyple wybitne	
wały i garby	
wyniesienia o ekspozycji okrężnej	
TEREN OSŁONIĘTY	
podstawa stoku	
doliny denud., niecki, jary, parowy	
kotlinki, zagłębienia bezodpływowe	
jaskinie, schroniska skalne	
FORMA SZCZEGÓLNA	

3 UTWÓR GEOLOGICZNY

luźny		zwięzły		torf.-bagn.	

określenie specjalistyczne:

4 DOSTĘPNOŚĆ TERENU

niezabud.		śr.zabud.		zabudow.	X
pole orne	X	nieużytek		łąka	X
sad	X	park		las	
torf		bagno		woda	

teren przemysłowy:

określenie bliższe:

5 KLASYFIKACJA FUNKCJONALNO-KULTUROWO-CHRONOLOGICZNA STANOWISKA

nr	funkcja	kultura	chronologia	opis materiałów, obiektów, warstw oraz form terenowych
1.	osada		średniowiecze	

OPIS OBSZARU STANOW.

obserw. utrudniona		bez przeszk.	
pole otwarte		pole zamknięte	
nasycenie znaleziskami:		równomierne	
jednocentryczne		wielocentryczne	

powierzchnia stanowiska:

≤ 1 ar	≤ 0,5 ha	≤ 1ha	≤ 5ha	≤ 15ha	>15ha

gęstość występowania znalezisk:

mała		średnia		duża	

7 ZAGROŻENIA

8 WNIOSKI KONSERWAT.

niezbędna szczegółowa inwentaryzacja	
niezbędne badania archeologiczne	
niezbędne działania administracyjne	

9 AKTUALNA OCHRONA

nr rejestru zabytków	
data wpisu do rejestru	
park kulturowy	
plan zagospodarowania przestrzennego	

10 WYKONANIE KARTY

data (dd,mm,rrrr)	14.09.2026
autor karty	mgr Daniel Czernek
określili chronologię	wg danych archiwalnych WUOZ Kielce
sprawdził-konsultant AZP	

11 WERYFIK. KONSERW.

akceptacja WKZ

Wojewódzki Konserwator Zabytków
Joanna Modras

miejscowość, data

12 ZBIORY I NR INWENT.

miejsce przechowywania	nr inwentarza

13	MAPA W SKALI 1:10.000				1992
godło i nazwa arkusza			X		Y

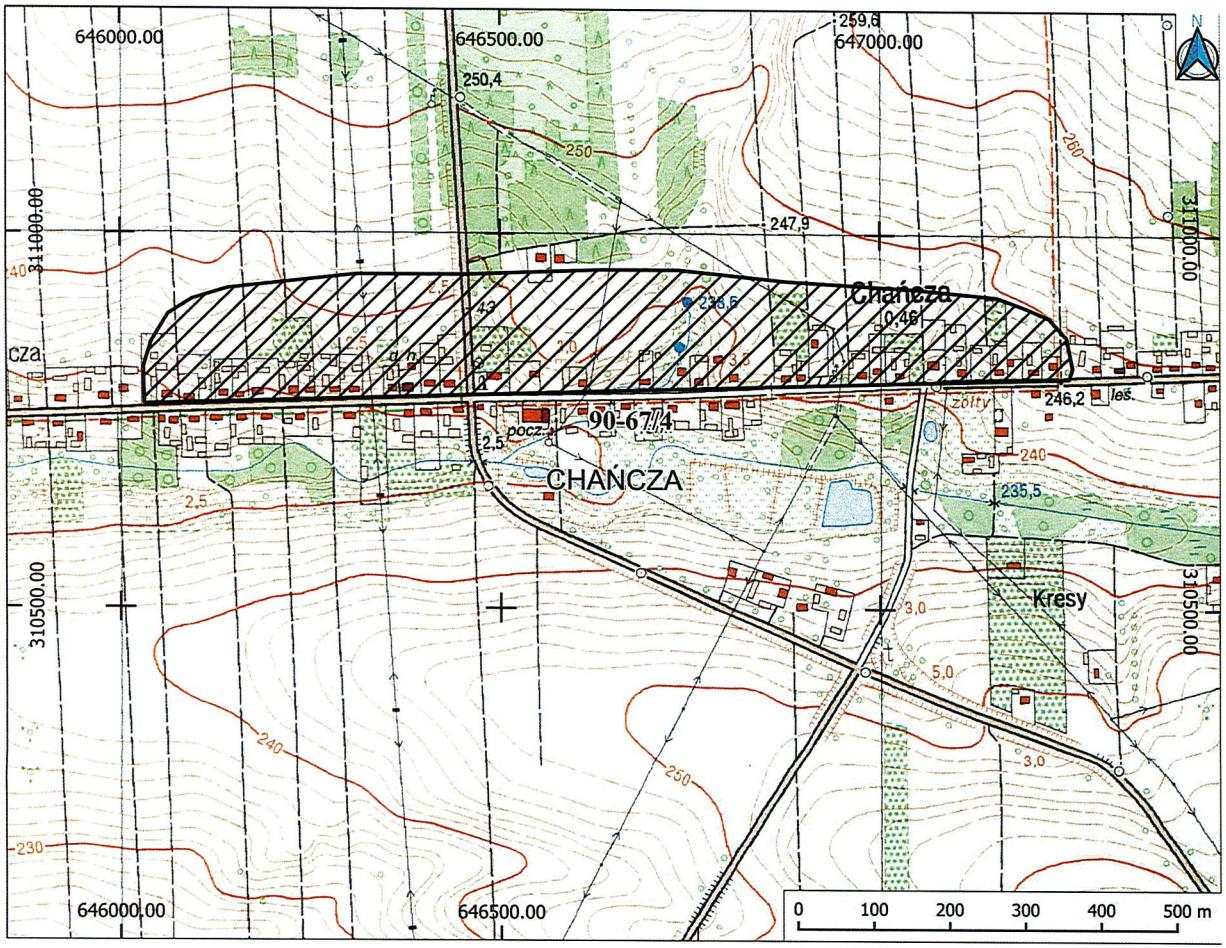

14	HISTORIA BADAŃ STANOWISKA (rok/ rodzaj badań/ autor i instytucja)

15	DOKUMENTACJA	16	LITERATURA	17	INNE DANE

Ad. 17

Lokalizacja stanowiska wyznaczona na podstawie starego, archiwalnego rysunku miejscowego planu zagospodarowania przestrzennego Gminy Raków – arkusz nr 12, odnalezionego w archiwum zakładowym WUOZ Kielce.

Na planie mpzp kolorystycznie oznaczono chronologię stanowisk archeologicznych.

Zachowana dokumentacja AZP (mapa poglądowa 1:25000) oraz rysunek miejscowego planu zagospodarowania przestrzennego nie określają jaki rodzaj i jaka ilość zabytków została odkryta na stanowisku.

Stanowisko położone jest wzdłuż południowego, stromo opadającego zbocza terenowego, wzdłuż niewielkiego cieku wodnego, lewego dopływu zasilającego rzekę Czarną.

A Z P — KARTA EWIDENCYJNA ZABYTKU ARCHEOLOGICZNEGO LĄDOWEGO

A	T	X	N	W	P	L
X						

1 LOKALIZACJA

M. CHAŃCZA

Nr stan. w miejscowości: 4

GMINA: Raków

POWIAT: kielecki

WOJEWÓDZTWO: świętokrzyskie

AZP nr obsz.: 90-67 nr st.: 5

Współrz. geogr. X: Y:

Nazwa lokalna:

Nr działki ewidencyjnej:

Identyfikator działki ewidencyjnej: 260416_2.0003

Właściciel terenu: prywatne

2 POŁOŻENIE FIZYCZNOGEOGRAFICZNE

JEDNOSTKA FIZYCZNOGEOGRAFICZNA: Pogórze Szydłowskie (342.36)

STREFA NADMORSKA (NADZALEWOWA)

w morzu	plaża	mierzeja	skarpa	wał wydm.

DUŻE DOLINY: X

w wodzie	terasa denna	terasa nadzalewowa	terasy wyższe	brzeg wysoczyzny
			X	

MAŁE DOLINY

dno doliny	stok doliny	krawędź doliny

STREFA POZA DOLINAMI

równina	obsz. falisty	obsz. pagórk.	obsz. górzysty

TEREN NIEEKSPONOWANY	
TEREN EKSPONOWANY	X
krawędzie, stoki wklęsłe i proste	
sfałdowania i niewielkie cyple	X
cyple wybitne	
wały i garby	
wyniesienia o ekspozycji okrężnej	
TEREN OSŁONIĘTY	
podstawa stoku	
doliny denud., niecki, jary, parowy	
kotlinki, zagłębienia bezodpływowe	
jaskinie, schroniska skalne	
FORMA SZCZEGÓLNA	

3 UTWÓR GEOLOGICZNY

luźny		zwięzły		torf.-bagn.	

określenie specjalistyczne:

4 DOSTĘPNOŚĆ TERENU

niezabud.		śr.zabud.	X	zabudow.	
pole orne	X	nieużytek	X	łąka	
sad		park		las	
torf		bagno		woda	X

teren przemysłowy:

określenie bliższe:

5 KLASYFIKACJA FUNKCJONALNO-KULTUROWO-CHRONOLOGICZNA STANOWISKA

nr	funkcja	kultura	chronologia	opis materiałów, obiektów, warstw oraz form terenowych
1.	ślad osadnictwa		paleolit	

OPIS OBSZARU STANOW.

obserw. utrudniona		bez przeszk.	
pole otwarte		pole zamknięte	
nasycenie znaleziskami:		równomierne	
jednocentryczne		wielocentryczne	

powierzchnia stanowiska:

≤ 1 ar	≤ 0,5 ha	≤ 1ha	≤ 5ha	≤ 15ha	>15ha

gęstość występowania znalezisk:

mała		średnia		duża	

7 ZAGROŻENIA

8 WNIOSKI KONSERWAT.

niezbędna szczegółowa inwentaryzacja	
niezbędne badania archeologiczne	
niezbędne działania administracyjne	

9 AKTUALNA OCHRONA

nr rejestru zabytków	
data wpisu do rejestru	
park kulturowy	
plan zagospodarowania przestrzennego	

10 WYKONANIE KARTY

data (dd,mm,rrrr)	14.09.2026
autor karty	mgr Daniel Czernek
określili chronologię	wg danych archiwalnych WUOZ Kielce
sprawdził-konsultant AZP	

11 WERYFIK. KONSERW.

akceptacja WKZ: Z upoważnienia Wojewódzkiego Konserwatora Zabytków Joanna Modras

miejscowość, data:

12 ZBIORY I NR INWENT.

miejsce przechowywania	nr inwentarza

13	MAPA W SKALI 1:10.000				1992
godło i nazwa arkusza			X		Y

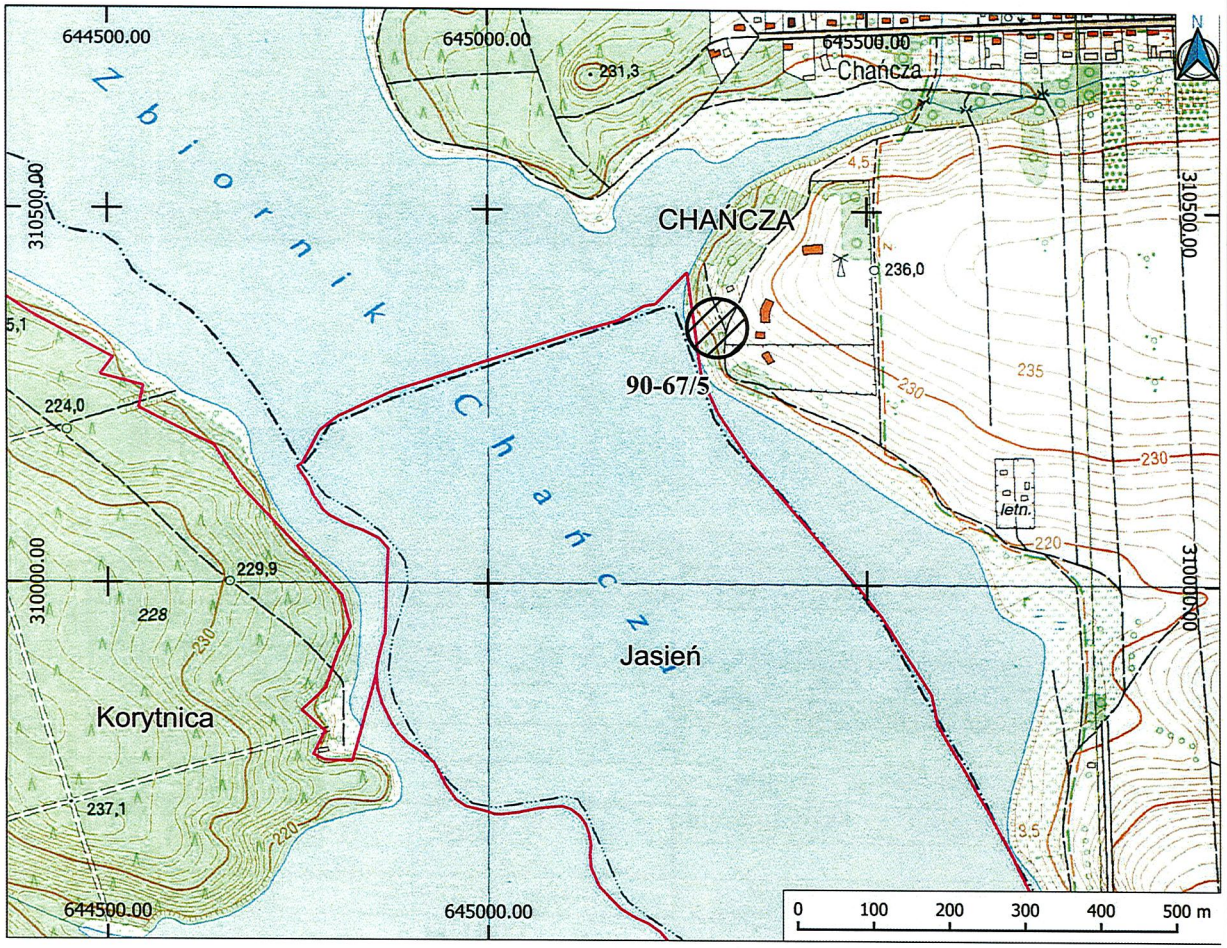

14	HISTORIA BADAŃ STANOWISKA (rok/ rodzaj badań/ autor i instytucja)

15	DOKUMENTACJA	16	LITERATURA	17	INNE DANE

Ad. 17

Lokalizacja stanowiska wyznaczona na podstawie starego, archiwalnego rysunku miejscowego planu zagospodarowania przestrzennego Gminy Raków – arkusz nr 12, odnalezionego w archiwum zakładowym WUOZ Kielce.

Na planie mpzp kolorystycznie oznaczono chronologię stanowisk archeologicznych.

Obecnie miejsce, gdzie wyznaczono stanowisko, znajduje się przy brzegu zbiornika wodnego Chańcza - zagospodarowana linia brzegowa.

Zachowana dokumentacja AZP (mapa poglądowa 1:25000) oraz rysunek miejscowego planu zagospodarowania przestrzennego nie określają jaki rodzaj i jaka ilość zabytków została odkryta na stanowisku.

A Z P — KARTA EWIDENCYJNA ZABYTKU ARCHEOLOGICZNEGO LĄDOWEGO

A	T	X	N	W	P	L
X						

1 LOKALIZACJA

M.	CHAŃCZA
Nr stan. w miejscowości	5
GMINA	Raków
POWIAT	kielecki
WOJEWÓDZTWO	świętokrzyskie
AZP nr obsz.	90-67
nr st.	6
Współrz. geogr. X	
Y	
Nazwa lokalna	
Nr działki ewidencyjnej	
Identyfikator działki ewidencyjnej	260416_2.0003
Właściciel terenu	prywatne

2 POŁOŻENIE FIZYCZNOGEOGRAFICZNE

JEDNOSTKA FIZYCZNOGEOGRAFICZNA: Pogórze Szydłowskie (342.36)

STREFA NADMORSKA (NADZALEWOWA)

w morzu	plaża	mierzeja	skarpa	wał wydm.

DUŻE DOLINY

w wodzie	terasa denna	terasa nadzale-wowa	terasy wyższe	brzeg wyso-czyzny

MAŁE DOLINY

dno doliny	stok doliny	krawędź doliny

STREFA POZA DOLINAMI: X

równina	obsz. falisty	obsz. pagórk.	obsz. górzysty
		X	

TEREN NIEEKSPONOWANY	
TEREN EKSPONOWANY	X
krawędzie, stoki wklęsłe i proste	
sfałdowania i niewielkie cyple	X
cyple wybitne	
wały i garby	
wyniesienia o ekspozycji okrężnej	
TEREN OSŁONIĘTY	
podstawa stoku	
doliny denud., niecki, jary, parowy	
kotlinki, zagłębienia bezodpływowe	
jaskinie, schroniska skalne	
FORMA SZCZEGÓLNA	

3 UTWÓR GEOLOGICZNY

luźny		zwięzły		torf.-bagn.	

określenie specjalistyczne:

4 DOSTĘPNOŚĆ TERENU

niezabud.		śr.zabud.		zabudow.	
pole orne	X	nieużytek	X	łąka	
sad		park		las	
torf		bagno		woda	

teren przemysłowy:

określenie bliższe:

5 KLASYFIKACJA FUNKCJONALNO-KULTUROWO-CHRONOLOGICZNA STANOWISKA

nr	funkcja	kultura	chronologia	opis materiałów, obiektów, warstw oraz form terenowych
1.	ślad osadnictwa		nowożytność	

OPIS OBSZARU STANOW.

obserw. utrudniona		bez przeszk.	
pole otwarte		pole zamknięte	
nasycenie znaleziskami:		równomierne	
jednocentryczne		wielocentryczne	

powierzchnia stanowiska:

≤ 1 ar	≤ 0,5 ha	≤ 1ha	≤ 5ha	≤ 15ha	>15ha

gęstość występowania znalezisk:

mała		średnia		duża	

7 ZAGROŻENIA

8 WNIOSKI KONSERWAT.

niezbędna szczegółowa inwentaryzacja	
niezbędne badania archeologiczne	
niezbędne działania administracyjne	

9 AKTUALNA OCHRONA

nr rejestru zabytków	
data wpisu do rejestru	
park kulturowy	
plan zagospodarowania przestrzennego	

10 WYKONANIE KARTY

data (dd,mm,rrrr)	14.09.2026
autor karty	mgr Daniel Czernek
określili chronologię	wg danych archiwalnych WUOZ Kielce
sprawdził-konsultant AZP	

11 WERYFIK. KONSERW.

akceptacja WKZ

Z-ca Świętokrzyskiego Wojewódzkiego Konserwatora Zabytków
Joanna Madras

miejscowość, data

12 ZBIORY I NR INWENT.

miejsce przechowywania	nr inwentarza

13	MAPA W SKALI 1:10.000				1992
godło i nazwa arkusza			X		Y

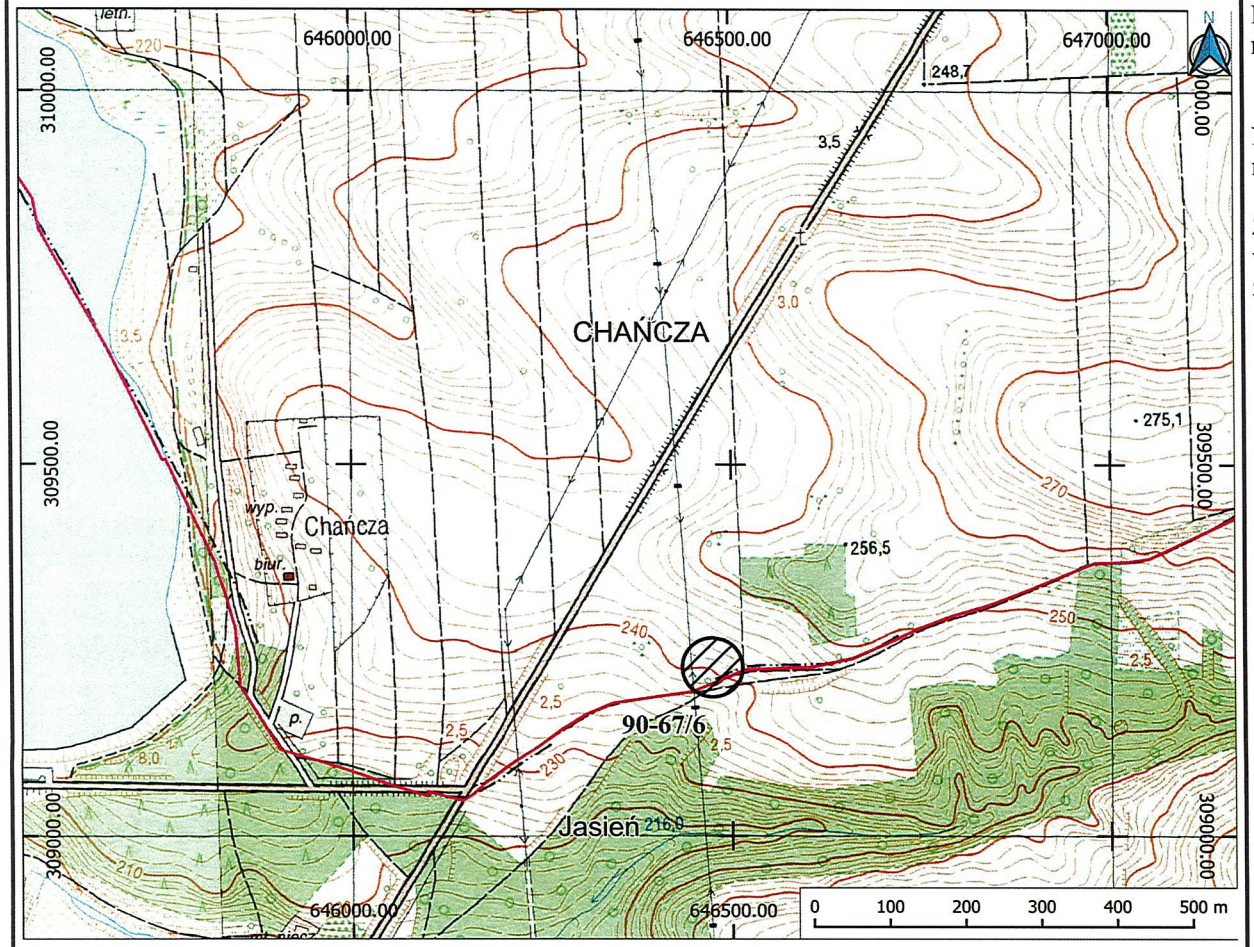

14	HISTORIA BADAŃ STANOWISKA (rok/ rodzaj badań/ autor i instytucja)

15	DOKUMENTACJA	16	LITERATURA	17	INNE DANE

Ad. 17
Lokalizacja stanowiska wyznaczona na podstawie starego, archiwalnego rysunku miejscowego planu zagospodarowania przestrzennego Gminy Raków – arkusz nr 12, odnalezionego w archiwum zakładowym WUOZ Kielce.

Na planie mpzp kolorystycznie oznaczono chronologię stanowisk archeologicznych.

Zachowana dokumentacja AZP (mapa poglądowa 1:25000) oraz rysunek miejscowego planu zagospodarowania przestrzennego nie określają jaki rodzaj i jaka ilość zabytków została odkryta na stanowisku.

A Z P — KARTA EWIDENCYJNA ZABYTKU ARCHEOLOGICZNEGO LĄDOWEGO

A	T	X	N	W	P	L
X						

1 LOKALIZACJA

M. CHAŃCZA

Nr stan. w miejscowości 6

GMINA	Raków
POWIAT	kielecki
WOJEWÓDZTWO	świętokrzyskie
AZP nr obsz.	90-67
nr st.	11
Współrz. geogr. X	312975,7
Y	646931,2
Nazwa lokalna	
Nr działki ewidencyjnej	1088
Identyfikator działki ewidencyjnej	260416_2.0003
Właściciel terenu	Skarb Państwa – Lasy Państwowe

2 POŁOŻENIE FIZYCZNOGEOGRAFICZNE

JEDNOSTKA FIZYCZNOGEOGRAFICZNA: Pogórze Szydłowskie (342.36)

STREFA NADMORSKA (NADZALEWOWA)

w morzu	plaża	mierzeja	skarpa	wał wydm.

DUŻE DOLINY: X

w wodzie	terasa denna	terasa nadzalewowa	terasy wyższe	brzeg wysoczyzny
				X

MAŁE DOLINY

dno doliny	stok doliny	krawędź doliny

STREFA POZA DOLINAMI

równina	obsz. falisty	obsz. pagórk.	obsz. górzysty

TEREN NIEEKSPONOWANY	
TEREN EKSPONOWANY	X
krawędzie, stoki wklęsłe i proste	
sfałdowania i niewielkie cyple	
cyple wybitne	
wały i garby	
wyniesienia o ekspozycji okrężnej	X
TEREN OSŁONIĘTY	
podstawa stoku	
doliny denud., niecki, jary, parowy	
kotlinki, zagłębienia bezodpływowe	
jaskinie, schroniska skalne	
FORMA SZCZEGÓLNA	

3 UTWÓR GEOLOGICZNY

luźny		zwięzły		torf.-bagn.	

określenie specjalistyczne

4 DOSTĘPNOŚĆ TERENU

niezabud.		śr.zabud.		zabudow.	
pole orne		nieużytek		łąka	
sad		park		las	
torf		bagno		woda	

teren przemysłowy

określenie bliższe

5 KLASYFIKACJA FUNKCJONALNO-KULTUROWO-CHRONOLOGICZNA STANOWISKA

nr	funkcja	kultura	chronologia	opis materiałów, obiektów, warstw oraz form terenowych
1.	punkt osadniczy		okres wpływów rzymskich	

OPIS OBSZARU STANOW.

obserw. utrudniona		bez przeszk.	
pole otwarte		pole zamknięte	
nasycenie znaleziskami:		równomierne	
jednocentryczne		wielocentryczne	

powierzchnia stanowiska:

≤ 1 ar	≤ 0,5 ha	≤ 1ha	≤ 5ha	≤ 15ha	>15ha

gęstość występowania znalezisk:

mała		średnia		duża	

7 ZAGROŻENIA

Nielegalne poszukiwania zabytków przy użyciu detektora metali.

8 WNIOSKI KONSERWAT.

niezbędna szczegółowa inwentaryzacja	
niezbędne badania archeologiczne	
niezbędne działania administracyjne	

9 AKTUALNA OCHRONA

nr rejestru zabytków	
data wpisu do rejestru	
park kulturowy	
plan zagospodarowania przestrzennego	

10 WYKONANIE KARTY

data (dd,mm,rrrr)	14.09.2026
autor karty	mgr Daniel Czernek
określili chronologię	wg danych archiwalnych WUOZ Kielce
sprawdził-konsultant AZP	

11 WERYFIK. KONSERW.

akceptacja WKZ — Z-ca Świętokrzyskiego Wojewódzkiego Konserwatora Zabytków Joanna Modras

miejscowość, data

12 ZBIORY I NR INWENT.

miejsce przechowywania	nr inwentarza

13	MAPA W SKALI 1:10.000				1992
godło i nazwa arkusza			X		Y

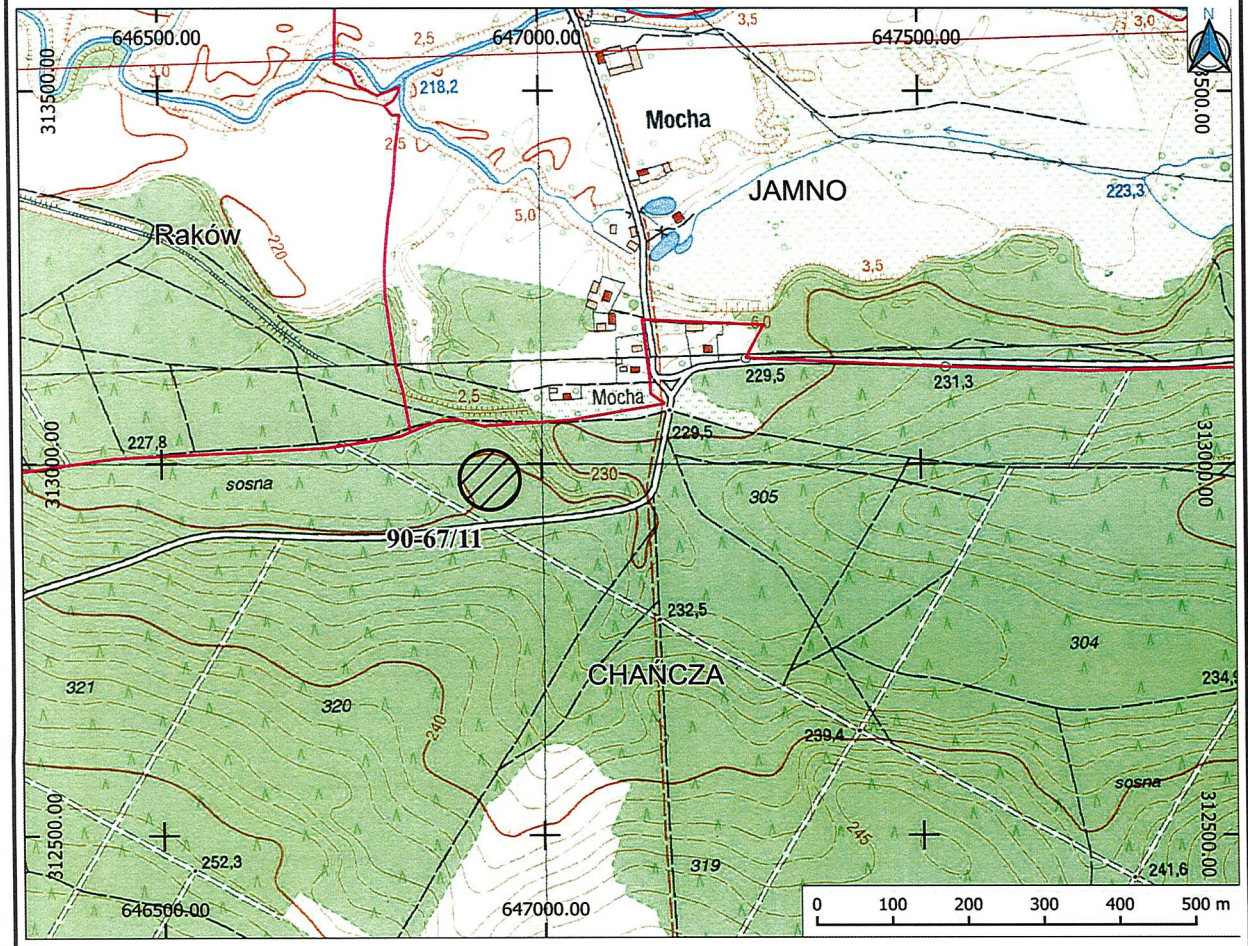

14	HISTORIA BADAŃ STANOWISKA (rok/ rodzaj badań/ autor i instytucja)

15	DOKUMENTACJA	16	LITERATURA	17	INNE DANE

Ad. 17
Lokalizacja stanowiska wyznaczona na podstawie starego, archiwalnego rysunku miejscowego planu zagospodarowania przestrzennego Gminy Raków – arkusz nr 9, odnalezionego w archiwum zakładowym WUOZ Kielce.

Brak danych na temat ilości i rodzaju odkrytych materiałów.

A Z P — KARTA EWIDENCYJNA ZABYTKU ARCHEOLOGICZNEGO LĄDOWEGO

A	T	X	N	W	P	L
X	X					

1 LOKALIZACJA

M.	RAKÓW
Nr stan. w miejscowości	1
GMINA	Raków
POWIAT	kielecki
WOJEWÓDZTWO	świętokrzyskie
AZP nr obsz.	89-67
nr st.	1
Współrz. geogr.	N E
Nazwa lokalna	
Nr działki ewidencyjnej	układ urbanistyczny miasto historyczne
Identyfikator działki ewidencyjnej	260416_2.0018
Właściciel terenu	Zróżnicowany: Prywatny-samorząd-Skarb Państwa

2 POŁOŻENIE FIZYCZNOGEOGRAFICZNE

JEDNOSTKA FIZYCZNOGEOGRAFICZNA: Góry Świętokrzyskie/Pogórze Szydłowskie

STREFA NADMORSKA (NADZALEWOWA)

w morzu	plaża	mierzeja	skarpa	wał wydm.

DUŻE DOLINY: X

w wodzie	terasa denna	terasa nadzalewowa	terasy wyższe	brzeg wysoczyzny
		X	X	

MAŁE DOLINY

dno doliny	stok doliny	krawędź doliny

STREFA POZA DOLINAMI

równina	obsz. falisty	obsz. pagórk.	obsz. górzysty

TEREN NIEEKSPONOWANY	
TEREN EKSPONOWANY	X
krawędzie, stoki wklęsłe i proste	X
sfałdowania i niewielkie cyple	
cyple wybitne	X
wały i garby	
wyniesienia o ekspozycji okrężnej	X
TEREN OSŁONIĘTY	
podstawa stoku	
doliny denud., niecki, jary, parowy	
kotlinki, zagłębienia bezodpływowe	
jaskinie, schroniska skalne	
FORMA SZCZEGÓLNA	

3 UTWÓR GEOLOGICZNY

luźny		zwięzły		torf.-bagn.	

określenie specjalistyczne:

4 DOSTĘPNOŚĆ TERENU

niezabud.		śr.zabud.		zabudow.	X
pole orne		nieużytek		łąka	
sad		park		las	
torf		bagno		woda	

teren przemysłowy:

określenie bliższe:

Teren w całości zabudowany (zabudowa zwarta)

5 KLASYFIKACJA FUNKCJONALNO-KULTUROWO-CHRONOLOGICZNA STANOWISKA

nr	funkcja	kultura	chronologia	opis materiałów, obiektów, warstw oraz form terenowych
1.	**miasto historyczne** miasto lokacyjne (od 1567 r.)		**czasy nowożytne (XVI-XIX w.)**	Relikty nawarstwień kulturowych osady miejskiej

OPIS OBSZARU STANOW.

obserw. utrudniona	X	bez przeszk.	
pole otwarte	X	pole zamknięte	
nasycenie znaleziskami:		równomierne	
jednocentryczne		wielocentryczne	

powierzchnia stanowiska:

≤ 1 ar	≤ 0,5 ha	≤ 1ha	≤ 5ha	≤ 15ha	>15ha
					X

gęstość występowania znalezisk:

mała		średnia		duża	

7 ZAGROŻENIA

- działalność inwestycyjna, rozwój infrastruktury miejskiej;
- rozwój zabudowy miejskiej;

8 WNIOSKI KONSERWAT.

niezbędna szczegółowa inwentaryzacja	
niezbędne badania archeologiczne	
niezbędne działania administracyjne	

9 AKTUALNA OCHRONA

nr rejestru zabytków	A.453
data wpisu do rejestru	28.04.1984
park kulturowy	
plan zagospodarowania przestrzennego	

10 WYKONANIE KARTY

data (dd,mm,rrrr)	09.09.2026
autor karty	Daniel Czernek, Anna Durazińska WUOZ Kielce
określili chronologię	wg karty urbanistycznej z 1997 r. prof. Grażyna Balińska
sprawdził-konsultant AZP	

11 WERYFIK. KONSERW.

akceptacja WKZ: Joanna Modras

Wojewódzki Konserwator Zabytków w Kielcach

miejscowość, data:

12 ZBIORY I NR INWENT.

miejsce przechowywania	nr inwentarza

13	MAPA W SKALI 1:10.000				1992
godło i nazwa arkusza			X		Y

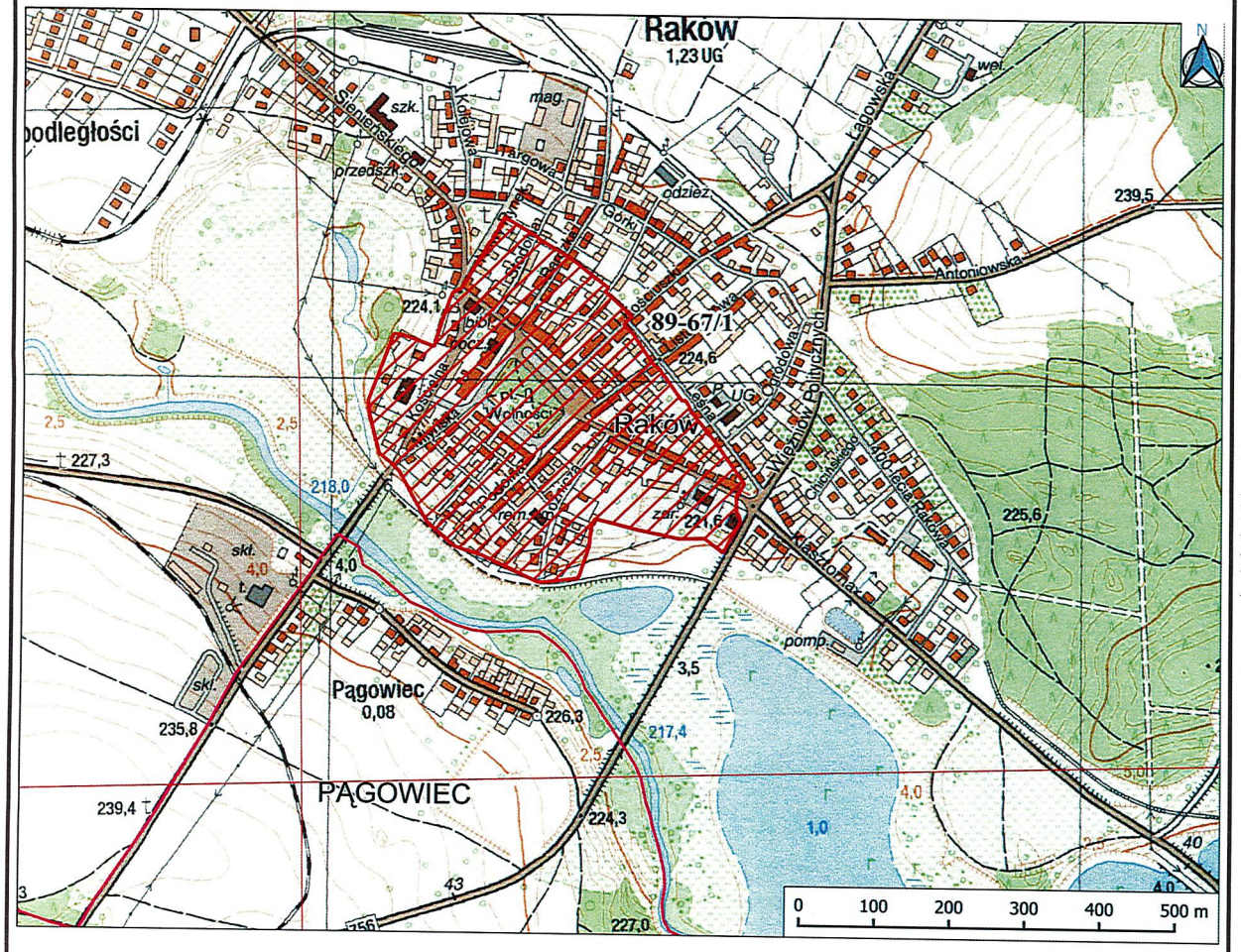

14	HISTORIA BADAŃ STANOWISKA (rok/ rodzaj badań/ autor i instytucja)

15	DOKUMENTACJA	16	LITERATURA	17	INNE DANE

Ad. 15
Karta wykonana na podstawie „karty białej" – ZESPÓŁ URBANISTYCZNY RAKÓW prof. Grażyny Balińskiej z 1997 r.
Zasięg granicy stanowiska wyznaczony w oparciu o dotychczasowe rozpoznanie archeologiczne oraz dokumentację archiwalną i kartograficzną. Stanowisko zawiera się w strefie ochrony konserwatorskiej A – zespołu staromiejskiego, wokół starego rynku.

Ad. 16
Jedynak U., Jedynak A., Sprawozdanie z badań archeologicznych w formie nadzoru archeologicznego wykonanych przy inwestycji pn. „Rewitalizacja Rynku w Rakowie wraz z terenami przyległymi" obejmująca prace związane z remontem tzw. „Domu Wójta" i Rynku", Sudoł, 2014 (AZ-AIA.5134.D.96.2014).

Ad. 17
Układ urbanistyczny i zespół zabudowy małomiasteczkowej z reliktami architektury sakralnej i mieszczańskiej innowierców (Braci Polskich) z 2 poł. XVI – 1 poł. XVII w. oraz XIX/XX w. w miejscowości Raków wpisany do rejestru zabytków przez WKZ w |Kielcach dnia 28.04.1984., L.dz. Kl.II-5340/1005/84, nr 1005 Dział A. Obecnie w rejestrze zabytków województwa świętokrzyskiego A.453.

A Z P — KARTA EWIDENCYJNA ZABYTKU ARCHEOLOGICZNEGO LĄDOWEGO

A	T	X	N	W	P	L
	X					X

1 LOKALIZACJA

M.	RAKÓW
Nr stan. w miejscowości	2
GMINA	Raków
POWIAT	kielecki
WOJEWÓDZTWO	świętokrzyskie
AZP nr obsz.	89-67
nr st.	2
Współrz. geogr. X	315062
Y	644051
Nazwa lokalna	
Nr działki ewidencyjnej	361
Identyfikator działki ewidencyjnej	260416_2.0018
Właściciel terenu	prywatny

2 POŁOŻENIE FIZYCZNOGEOGRAFICZNE

JEDNOSTKA FIZYCZNOGEOGRAFICZNA: Góry Świętokrzyskie (342.34-35)

STREFA NADMORSKA (NADZALEWOWA)

w morzu	plaża	mierzeja	skarpa	wał wydm.

DUŻE DOLINY

w wodzie	terasa denna	terasa nadzalewowa	terasy wyższe	brzeg wysoczyzny

MAŁE DOLINY

dno doliny	stok doliny	krawędź doliny

STREFA POZA DOLINAMI: X

równina	obsz. falisty	obsz. pagórk.	obsz. górzysty
		X	

TEREN NIEEKSPONOWANY	
TEREN EKSPONOWANY	X
krawędzie, stoki wklęsłe i proste	X
sfałdowania i niewielkie cyple	
cyple wybitne	
wały i garby	
wyniesienia o ekspozycji okrężnej	
TEREN OSŁONIĘTY	
podstawa stoku	
doliny denud., niecki, jary, parowy	
kotlinki, zagłębienia bezodpływowe	
jaskinie, schroniska skalne	
FORMA SZCZEGÓLNA	

3 UTWÓR GEOLOGICZNY

luźny	X	zwięzły		torf.-bagn.	

określenie specjalistyczne:

4 DOSTĘPNOŚĆ TERENU

niezabud.		śr.zabud.		zabudow.	
pole orne	X	nieużytek	X	łąka	X
sad		park		las	
torf		bagno		woda	

teren przemysłowy:

określenie bliższe:

W sąsiedztwie obszary porośnięte drzewostanem-samosiejki.

5 KLASYFIKACJA FUNKCJONALNO-KULTUROWO-CHRONOLOGICZNA STANOWISKA

nr	funkcja	kultura	chronologia	opis materiałów, obiektów, warstw oraz form terenowych
1.	ślad osadniczy		wczesne średniowiecze (XI-XIII w.)	Wykonana ze stopu miedzi zawieszka w kształcie topora, zdobiona po obu stronach centrycznymi kółkami - typ I

OPIS OBSZARU STANOW.

obserw. utrudniona	X	bez przeszk.	
pole otwarte	X	pole zamknięte	
nasycenie znaleziskami:		równomierne	
jednocentryczne		wielocentryczne	

powierzchnia stanowiska:

≤ 1 ar	≤ 0,5 ha	≤ 1ha	≤ 5ha	≤ 15ha	>15ha
X					

gestość występowania znalezisk:

mała		średnia		duża	

7 ZAGROŻENIA

Nielegalne poszukiwania zabytków przy użyciu detektora metali.

8 WNIOSKI KONSERWAT.

niezbędna szczegółowa inwentaryzacja	X
niezbędne badania archeologiczne	
niezbędne działania administracyjne	

9 AKTUALNA OCHRONA

nr rejestru zabytków	
data wpisu do rejestru	
park kulturowy	
plan zagospodarowania przestrzennego	

10 WYKONANIE KARTY

data (dd,mm,rrrr)	09.09.2026
autor karty	mgr Daniel Czernek
określili chronologię	mgr Daniel Czernek
sprawdził-konsultant AZP	

11 WERYFIK. KONSERW.

akceptacja WKZ

Wojewódzki Konserwator Zabytków
Joanna Medras

miejscowość, data

12 ZBIORY I NR INWENT.

miejsce przechowywania	nr inwentarza
Muz.Reg.Pińczów	A.159

13	MAPA W SKALI 1:10.000				1992
godło i nazwa arkusza			X		Y

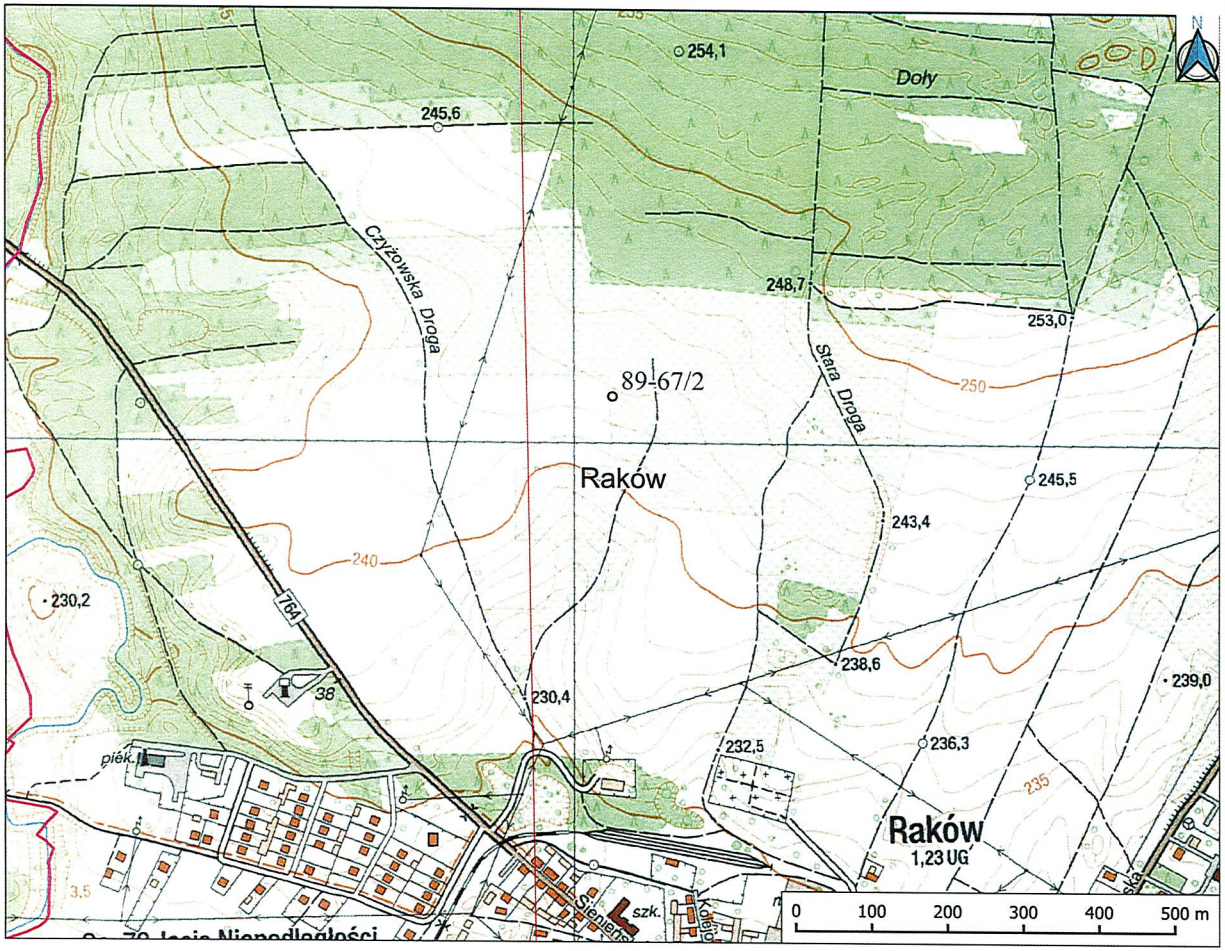

14	HISTORIA BADAŃ STANOWISKA (rok/ rodzaj badań/ autor i instytucja)

15	DOKUMENTACJA	16	LITERATURA	17	INNE DANE

Ad. 17

Stanowisko wyznaczone na podstawie odkryć zabytków prowadzonych przy użyciu detektora metali, przez Świętokrzyską Grupę Eksploracyjną, prowadzącą poszukiwania w oparciu o pozwolenie konserwatorskie: decyzja nr 3541/2019 – znak: ZATiRA.IA.5163.24.2019.

Inwentarz zgłoszonych odkryć zabytków archeologicznych - nr A.159.

Lokalizacja:

Weryfikacja terenowa wydziału ds. ochrony zabytków archeologicznych WUOZ Kielce zakończyła się wynikiem negatywnym. Obserwację uniemożliwia gęste pokrycie roślinne.

A Z P — KARTA EWIDENCYJNA ZABYTKU ARCHEOLOGICZNEGO LĄDOWEGO

A	T	X	N	W	P	L
X	X			X	X	

1 LOKALIZACJA

M. PĄGOWIEC

Nr stan. w miejscowości 1

GMINA	Raków
POWIAT	kielecki
WOJEWÓDZTWO	świętokrzyskie
AZP nr obsz.	90-67
nr st.	10
Współrz. geogr.	N E
Nazwa lokalna	
Nr działki ewidencyjnej	
Identyfikator działki ewidencyjnej	260416_2.0015
Właściciel terenu	prywatny

2 POŁOŻENIE FIZYCZNOGEOGRAFICZNE

JEDNOSTKA FIZYCZNOGEOGRAFICZNA: Pogórze Szydłowskie (342.37)

STREFA NADMORSKA (NADZALEWOWA)

w morzu	plaża	mierzeja	skarpa	wał wydm.

DUŻE DOLINY: X

w wodzie	terasa denna	terasa nadzalewowa	terasy wyższe	brzeg wysoczyzny
			X	

MAŁE DOLINY

dno doliny	stok doliny	krawędź doliny

STREFA POZA DOLINAMI

równina	obsz. falisty	obsz. pagórk.	obsz. górzysty

TEREN NIEEKSPONOWANY	
TEREN EKSPONOWANY	X
krawędzie, stoki wklęsłe i proste	X
sfałdowania i niewielkie cyple	
cyple wybitne	X
wały i garby	
wyniesienia o ekspozycji okrężnej	
TEREN OSŁONIĘTY	
podstawa stoku	
doliny denud., niecki, jary, parowy	
kotlinki, zagłębienia bezodpływowe	
jaskinie, schroniska skalne	
FORMA SZCZEGÓLNA	

3 UTWÓR GEOLOGICZNY

luźny		zwięzły		torf.-bagn.	

określenie specjalistyczne:

4 DOSTĘPNOŚĆ TERENU

niezabud.		śr.zabud.		zabudow.	X
pole orne	X	nieużytek	X	łąka	X
sad		park		las	
torf		bagno		woda	

teren przemysłowy:

określenie bliższe:

Od strony drogi gminnej (od północy i północnego wschodu) teren zabudowany. Zachowana ziemna forma wału okalającego fortalicję od południa i zachodu.

5 KLASYFIKACJA FUNKCJONALNO-KULTUROWO-CHRONOLOGICZNA STANOWISKA

nr	funkcja	kultura	chronologia	opis materiałów, obiektów, warstw oraz form terenowych
1.	fortalicja		czasy nowożytne (XVII w.)	Relikty ziemnej konstrukcji wałów

OPIS OBSZARU STANOW.

obserw. utrudniona	X	bez przeszk.	
pole otwarte	X	pole zamknięte	
nasycenie znaleziskami:		równomierne	
jednocentryczne		wielocentryczne	

powierzchnia stanowiska:

≤ 1 ar	≤ 0,5 ha	≤ 1ha	≤ 5ha	≤ 15ha	>15ha
			X		

gęstość występowania znalezisk:

mała		średnia		duża	

7 ZAGROŻENIA

- rozwój zabudowy oraz zmiana zagospodarowania działek;
- zanik formy terenowej wału ziemnego okalającego fortalicję;

8 WNIOSKI KONSERWAT.

niezbędna szczegółowa inwentaryzacja	
niezbędne badania archeologiczne	
niezbędne działania administracyjne	

9 AKTUALNA OCHRONA

nr rejestru zabytków	
data wpisu do rejestru	
park kulturowy	
plan zagospodarowania przestrzennego	

10 WYKONANIE KARTY

data (dd,mm,rrrr)	13.09.2026
autor karty	Daniel Czernek WUOZ Kielce
określili chronologię	prof. Leszek Kajzer
sprawdził-konsultant AZP	

11 WERYFIK. KONSERW.

Z-ca Świętokrzyskiego Wojewódzkiego Konserwatora Zabytków

akceptacja WKZ: Joanna Modras

miejscowość, data:

12 ZBIORY I NR INWENT.

miejsce przechowywania	nr inwentarza

13	MAPA W SKALI 1:10.000		1992
godło i nazwa arkusza		X	Y

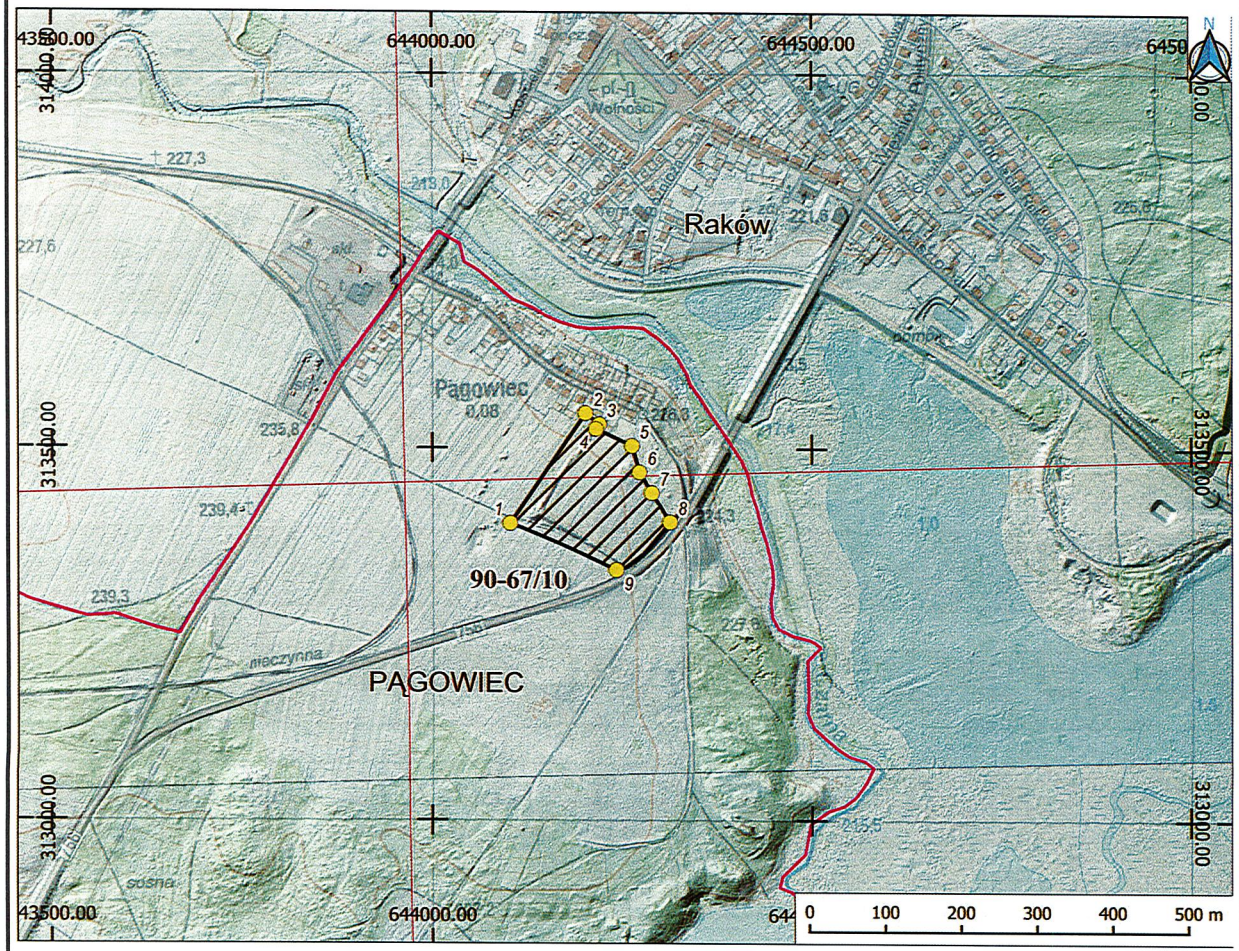

14	HISTORIA BADAŃ STANOWISKA (rok/ rodzaj badań/ autor i instytucja)	
2005	Badania sondażowe	Leszek Kajzer, finansowanie ŚWKZ e Kielcach

15 DOKUMENTACJA	16 LITERATURA	17 INNE DANE

Ad. 17

Obiekt wyróżniony w 2003 r. przez kieleckiego archeologa, Waldemara Glińskiego, na podstawie zachowanej formy terenowej wałów ziemnych okalających od południa i zachodu dziedziniec fortalicji. Nie zachowały się relikty zabudowy.

Fortalicja zapewne wzniesiona przez Jakuba Jasińskiego.

Przypuszcza się, że budowla mogła nie być ukończona.

Dotychczasowe badania archeologiczne, niemal wyłącznie w formie sondaży i nadzorów archeologicznych w ramach zadań inwestycyjnych zakończone wynikiem negatywnym.

Ad. 15

Dokumentacja archiwalna w wydziale ochrony zabytków archeologicznych WUOZ Kielce.

Ad. 16

Andrzejowski A., Kajzer L., 2006-2007, *Sprawozdanie z archeologicznych badań weryfikacyjnych domniemanej fortalicji w Pągowcu koło Rakowa przeprowadzonych w 2005 roku,* Łódzkie Sprawozdania Archeologiczne X, 353-362

id	X	Y
1	313398.964	644102.314
2	313546.836	644201.791
4	313525.865	644215.582
3	313532.066	644219.904
9	313337.127	644241.736
5	313503.224	644263.119
6	313467.806	644272.702
7	313440.091	644288.861
8	313400.915	644312.865

Punkty narożne

